

КАРТА

РАСПРЕДЕЛЕНИЯ АРМЯНСКАГО

НАСЕЛЕНИЯ

ВЪ

ТУРЕЦКОЙ АРМЕНИИ И КУРДИСТАНѢ





ГОСУДАРСТВЕННАЯ  
БИБЛИОТЕКА СССР  
И. П. М. П. П. П. П.

В (55)

В-488

3062-81

## Пояснительная записка


къ картѣ распредѣленія армянскаго населенія въ Турецкой Арменіи и Курдистанѣ по казамъ и даннымъ соч. V. Cuinet „la Turquie d' Asie“ 1890—94, составленной Ген. Штаба Г.-Л. Зеленымъ и подпн. Сысоевымъ 1895 г.

Моя работа распадается собственно на 2 части: первая включаетъ въ себѣ таблицы и карту распредѣленія вообще всего населенія и специально армянскаго по казамъ въ Турецкой Арменіи и сѣверномъ Курдистанѣ, составленные исключительно по даннымъ означеннаго сочиненія V. Cuinet; вторая часть будетъ состоять изъ особой записки и таблицъ всего и армянскаго въ частности населенія по казамъ того же района, съ критической оцѣнкой по другимъ источникамъ данныхъ Cuinet, ежели возможно по каждой казѣ.

Причины, побудившія меня предпочесть такую систему работы, слѣдующія: съ одной стороны сочиненіе V. Cuinet есть единственное во всей европейской литературѣ и при томъ новѣйшее, дающее данныя для населенія всей Азиатской Турціи, не только для мусульманъ и для христіанъ, но и по національностямъ и подраздѣленіямъ религій и дающее эти данныя въ подробностяхъ, доходящихъ до казъ (участковъ, на которые дѣлится уѣздъ или санджакъ) включительно.

Вся масса остальныхъ источниковъ, по населенію Азиатской Турціи, не только разбѣянныхъ по зернушку въ многочисленныхъ сочиненіяхъ европейской литературы, является отрывочными, разновременными, не по одной системѣ обработанными и разнообразной степени достовѣрности данными, но даже дополненная самымъ достовѣрнымъ и подробнымъ (передъ всѣми другими источниками, не исключая и Cuinet) матеріаломъ (до списковъ населенія по селеніямъ включительно) имѣющемуся въ моемъ распоряженіи не

1—



В-3935246

представляетъ данныхъ населенія безъ пробѣла, хотя-бы для одного сплошнаго района Турецкой Арменіи и сѣвернаго Курдистана, который показанъ на представляемой мной картѣ.

Составить прямо изъ этого калейдоскопа даже и эту послѣднюю карту населенія, хотя-бы одного этого обширнаго района, представляетъ едва преодоливаемые трудности и, во всякомъ случаѣ, требуетъ весьма продолжительной работы.

Отказаться положить въ основаніе означенной карты исключительно данныя Cuinet, какъ это сдѣлано теперь мной, значило бы отказаться представить карту, основанную на единомъ источникѣ, и лишиться руководящей нити среди этого лабиринта, замѣнивъ ее мозаичной картой самой разнообразной достовѣрности и одновременности въ различныхъ частяхъ ея.

Съ другой стороны, слабая сторона сочиненія Cuinet по населенію заключается въ томъ, что онъ нигдѣ не приводитъ опредѣленно источниковъ, по которымъ составлены имъ таблицы населенія каждаго вилайета. Въ предисловіи онъ, правда, говоритъ, что пользовался официальной турецкой статистикой населенія, именно публикаціей статистическаго бюро въ Константинополѣ (нуфусъ-идареси), отпечатавшаго частный результатъ начатой съ 1886 года переписи населенія имперіи по вилайетамъ, съ обозначеніемъ только числа населенія по поламъ, безъ указанія раздѣленія на различныя національности и религіи. Эти послѣднія данныя, какъ можно заключить изъ предисловія Cuinet, являются въ книгѣ его результатомъ его 12-ти лѣтнихъ странствій по странѣ и провѣрки собраннаго имъ на мѣстѣ матеріала дополнительными свѣдѣніями многочисленныхъ корреспондентовъ и чиновниковъ въ различныхъ пунктахъ страны, имена этихъ лицъ онъ, однако, не указываетъ, изъ опасенія навлечь на нихъ преслѣдованіе турецкаго правительства.

Cuinet нигдѣ точно не указываетъ, къ какому именно году относится представляемая имъ перепись населенія каждаго отдѣльнаго вилайета, хотя въ текстѣ сочиненія есть мѣстами указанія, что свѣдѣнія эти самыя новѣйшія, а равно нигдѣ не упоминаетъ о томъ, что представляемая имъ числовыя данныя населенія по казамъ есть ли *валовыя* данныя, или сведены имъ

какъ итоги изъ имѣющихся у него болѣе подробныхъ и точныхъ данныхъ, списковъ населенія по селеніямъ, какъ-то имѣетъ мѣсто, на примѣръ, въ нашихъ матеріалахъ.

Поэтому для опредѣленія степени и довѣрія, которое можно питать къ цифрамъ Cuinet и ихъ приблизительной вѣрности, необходимо ихъ сопоставить и провѣрить съ другими источниками. Эта послѣдняя работа, хотя и болѣе доступная, чѣмъ составленіе прямо изъ всей массы разнороднаго матеріала оригинальной этнографической карты и таблицъ, требуетъ, однако, бѣльшаго знакомства съ источниками и литературой предмета, чѣмъ простое изображеніе карты и таблицъ исключительно по даннымъ Cuinet и значительно бѣльшаго времени, даже при условіи этого знакомства.

Вслѣдствіе этого, составивъ теперь первую часть работы, т. е. исключительно по даннымъ Cuinet, и приступя ко второй, т. е. къ критической оцѣнкѣ этихъ данныхъ, я считаю возможнымъ представить теперь же, не дожидаясь окончанія этой послѣдней работы, срокъ которой трудно опредѣлить заранѣе, этнографическую карту армянскаго населенія въ Турецкой Арменіи и сѣверномъ Курдистанѣ, съ 9-ю таблицами (8-ю таблицами вилайетовъ и девятой сводной таблицей) исключительно по даннымъ Cuinet. Районъ, въ которомъ показано распределеніе армянскаго населенія, нанесенный на 50 верстную карту Азіатской Турціи, обнимаетъ собой восемь турецкихъ вилайетовъ: Эрзерумъ, Битлисъ, Ванъ, Харпутъ (Мамуретъ-Уль-Азизъ), Діарбекиръ, т. е. Турецкую Арменію и сѣверный Курдистанъ, или территорию древней Великой Арменіи съ горами Кардуковъ; вилайетъ Сивастъ (древнюю Малую Арменію и Полемонъ), вилайетъ Трапезондъ (древній Понтъ) и вилайетъ Алеппо (древнюю сѣверную Сирію съ Комагеной).

Къ этимъ мѣстностямъ, обнимающимъ собой смежный съ Закавказьемъ театръ и гдѣ съ историческихъ временъ по настоящее время группируется большинство армянскаго населенія Азіатской Турціи, прибавленъ только въ сводной таблицѣ еще девятый вилайетъ Адана (часть древней Киликіи), гдѣ также всегда было значительное армянское населеніе.

На представляемую карту вилайетъ Адана не нанесенъ, такъ какъ свѣдѣнія о его населеніи у Cuinet, а равно и по всѣмъ \*

другимъ источникамъ, имѣются только по санджакамъ, а не по казамъ, какъ показано все населеніе на картѣ.

Границы вилайетовъ (губерній), санджаковъ (уѣздовъ) и казъ (участковъ) перенесены на карту съ карточекъ бѣльшаго масштаба отдѣльныхъ вилайетовъ, помѣщенныхъ у Cuinet, и хотя въ нихъ есть мѣстами, довольно рѣдко впрочемъ, разногласія съ другими источниками, но для единства источника карты, они оставлены по Cuinet безъ всякаго измѣненія. Примѣчанія же по этому будутъ помѣщены вполсѣдствіи, при критической оцѣнкѣ по казамъ данныхъ Cuinet.

Все населеніе раздѣлено мной на три группы: 1) мусульмане, 2) армяне и 3) греки и прочіе христіане. На картѣ фонъ каждой казы закрашенъ краской, соотвѣтственной господствующей по численности населенія въ казѣ группѣ, причемъ для фона принято два оттѣнка: свѣтлый—при господствѣ группы, имѣющей отъ 50% до 75% всего населенія казы и темный—отъ 75% и выше. Однако оба оттѣнка фона имѣютъ мѣсто для однихъ мусульманъ, такъ какъ ни въ одной изъ рѣдкихъ казъ, гдѣ господствуютъ христіане, численность какъ армянъ, такъ и другихъ христіанъ не достигаетъ до 75% всего населенія казы и потому христіанскія казы имѣютъ только одинъ свѣтлый оттѣнокъ.

На фонѣ господствующаго по численности населенія показано въ каждой казѣ кружками цвѣта армянской группы и трехъ различныхъ величинъ (соотвѣтствующихъ: *каждый* кружокъ *большой*—10% общаго населенія казы, *средній*—отъ 5% до 10% и *малый* или точка—ниже 5% общаго населенія казы) наглядно процентное содержаніе армянъ въ казѣ къ общему ея населенію. Группировка и большее или меньшее количество кружковъ позволяетъ сразу глазу обнять по картѣ на фонѣ господствующаго по численности мусульманскаго населенія зону разселеніе среди него армянъ и бѣльшую или меньшую густоту ихъ поселеній.

Для совершенно точнаго обозначенія абсолютной числительности армянъ въ казѣ и % отношенія ихъ ко всему населенію казы, въ каждой казѣ на картѣ обозначена арабскими цифрами дробь, числитель которой показываетъ абсолютную числительность армянъ въ тысячахъ душъ обоого пола въ казѣ, а знаменатель—

‰ содержание армянъ въ общемъ населеніи казы. Римскими цифрами на картѣ обозначень соответственный таблицамъ № каждой казы въ вилайетѣ.

Таблицы населенія вилайетовъ по казамъ, а равно и ‰ содержание въ нихъ армянъ ко всему населенію каждой казы санджака и вилайета исключительно по даннымъ Cuinet, составлены и вычислены мной. Система изображенія этихъ таблицъ на картѣ придумана мной, такъ какъ мнѣ не случилось видѣть и встрѣчать подобный способъ изображенія этнографической карты, и нанесена на карту согласно таблицамъ по моимъ подробнымъ указаніямъ Генеральнаго Штаба Подполковникомъ Сысоевымъ, состоящимъ при Корпусномъ Штабѣ, любезно предложившимъ мнѣ для того свои услуги въ внѣслужебное время.

Большая часть административныхъ границъ на картѣ нанесена съ карточекъ Cuinet Генеральнаго Штаба Полковникомъ Грязновымъ, котораго я однако не считалъ возможнымъ отрывать болѣе отъ другихъ его существенныхъ работъ, а меньшая часть границъ — Генеральнаго Штаба Подполковникомъ Сысоевымъ.

Административное дѣленіе на вилайеты, санджаки и казы взято исключительно отъ Cuinet, равно какъ и данныя о численности населенія этихъ административныхъ единицъ, за исключеніемъ въ послѣднемъ случаѣ одного вилайета Трапезонда, административное дѣленіе котораго представлено по Cuinet, а численность населенія по этому вилайету, санджакамъ и казамъ его,—по другому источнику, именно: по статистическимъ таблицамъ вилайетовъ Турецкой Имперіи ближайшихъ къ Закавказью, составленныхъ нашимъ вице-консуломъ въ Ризѣ А. И. Гиппиусомъ, Тифлисъ, 1889 г., издан. въ приложеніи ко 2-му выпуску IX тома извѣстій Кавказскаго Отдѣла Императорскаго Русскаго Географическаго общества, такъ какъ у Cuinet и въ другихъ источникахъ нѣтъ распределенія населенія Трапезондскаго вилайета по казамъ. Это единственное отступленіе въ представляемыхъ таблицахъ отъ единого источника Cuinet обозначено въ представляемыхъ таблицахъ Трапезондскаго вилайета и въ сводной таблицѣ всего района.

До детальнаго разбора цифръ Cuinet по казамъ, приведу общій выводъ о ихъ приблизительной вѣроятности относительно всей площади разсматриваемаго района, т. е. 9-ти вилайетовъ.

Какъ бы ни была несовершенна официальная статистика населенія въ Турціи, основанная на переписяхъ и спискахъ администраціи, она для большихъ районовъ единственная, такъ какъ одиночный изслѣдователь, или даже нѣсколько такихъ изслѣдователей, даже въ весьма продолжительный періодъ времени и при благоприятныхъ обстоятельствахъ, могутъ сами собрать изъ личныхъ разспросовъ и наблюденій на мѣстности подробныя и точныя данныя о населеніи сравнительно только весьма небольшихъ районовъ. Другое дѣло, возможность для частныхъ лицъ сбора дополнительныхъ данныхъ и приблизительная оцѣнка на мѣстности, въ частныхъ небольшихъ районахъ, данныхъ о населеніи официальной статистики администраціи, для общаго вывода о степени приближенія послѣдней къ истинѣ. Но въ основаніи должны лежать тѣмъ не менѣе данныя официальной статистики, какъ бы ни браговали и недовѣряли ея цифрамъ въ Турціи.

И данныя Cuinet, о населеніи представляемаго района Азиатской Турціи, какъ это можно заключить изъ детальнаго разсмотрѣнія по санджакамъ и казамъ, есть въ общемъ официальные данныя турецкой администраціи, только дополненныя и мѣстами измѣненныя имъ по другимъ свѣдѣніямъ и источникамъ.

Въ чемъ заключается общій результатъ измѣненій, внесенныхъ Cuinet въ официальные данныя о населеніи турецкой администраціи, можно видѣть изъ слѣдующаго сопоставленія обоихъ.

По официальнымъ даннымъ турецкой администраціи, разработаннымъ англійскими военными консулами въ Азиатской Турціи вскорѣ послѣ послѣдней войны, именно въ 1880 году, и преимущественно однимъ изъ самыхъ выдающихся изъ нихъ Эрзерумскимъ военнымъ агентомъ и консуломъ маіоромъ Троттеромъ, итогъ населенія 9-ти вилайетовъ, именно: Эрзерума, Битлиса, Вана Харпута, Діарбекира, Сиваса, Трапезонда, Алеппо и Аданы, представлялся слѣдующимъ:

Въ тысячахъ душъ обоого пола.

Общее число жителей.	Мусульманъ.	Армянъ.	Грековъ, нестор. и др. христ.
4,629 <sup>3</sup> / <sub>8</sub>	3,619 <sup>5</sup> / <sub>8</sub>	726 <sup>3</sup> / <sub>4</sub>	283
или 100 <sup>0</sup> / <sub>0</sub>	78 <sup>0</sup> / <sub>0</sub>	16 <sup>0</sup> / <sub>0</sub>	6 <sup>0</sup> / <sub>0</sub>

Ко всѣмъ этимъ цифрамъ маюръ Троттеръ считаетъ, необходимымъ по многочисленному свидѣтельству, какъ официальныхъ, такъ и частныхъ свѣдующихъ лицъ изъ мусульманъ и христіанъ, прибавить до 25<sup>0</sup>/<sub>0</sub>, чтобы получить вѣроятнѣйшее приближеніе къ истинѣ и тогда цифры эти выразятся при томъ-же неизмѣнномъ <sup>0</sup>/<sub>0</sub> содержаніи:

5,786 <sup>1</sup> / <sub>4</sub>	4.523 <sup>3</sup> / <sub>4</sub>	908 <sup>3</sup> / <sub>4</sub>	353 <sup>3</sup> / <sub>4</sub>
-----------------------------------	-----------------------------------	---------------------------------	---------------------------------

Для тѣхъ же девяти вилайетовъ (считая Трапезондскій вилайетъ по Гиппиусу) итогъ по Cuinet 1890 г. представляется слѣдующимъ:

Въ тысячахъ душъ обоого пола.

Общее число жителей.	Мусульманъ.	Армянъ.	Грековъ, нестор. и др. христ.
5,924 <sup>1</sup> / <sub>8</sub>	4,453 <sup>1</sup> / <sub>4</sub>	838 <sup>1</sup> / <sub>8</sub>	632 <sup>3</sup> / <sub>4</sub>
или 100 <sup>0</sup> / <sub>0</sub>	75 <sup>0</sup> / <sub>0</sub>	14 <sup>0</sup> / <sub>0</sub>	11 <sup>0</sup> / <sub>0</sub>

Сравнивая оба итога этого одного и того-же района: 1) официальныхъ турецкихъ свѣдѣній 1880 г. съ надбавкою къ нимъ 25<sup>0</sup>/<sub>0</sub> Троттеромъ и 2) Cuinet 1890 г., мы видимъ, что по Cuinet представится въ тысячахъ душъ обоого пола слѣдующее измѣненіе:

Общее число жителей.	Мусульманъ.	Армянъ.	Грековъ, нестор. и др. христ.
+137 <sup>7</sup> / <sub>8</sub>	—70 <sup>1</sup> / <sub>2</sub>	—70 <sup>5</sup> / <sub>8</sub>	+279

а относительно <sup>0</sup>/<sub>0</sub> содержания при 100<sup>0</sup>/<sub>0</sub> общаго насел., измѣненіе:

—3 <sup>0</sup> / <sub>0</sub>	—2 <sup>0</sup> / <sub>0</sub>	+5 <sup>0</sup> / <sub>0</sub>
--------------------------------	--------------------------------	--------------------------------

Общее населеніе по Cuinet всѣхъ 9-ти упомянутыхъ вилайетовъ въ тысячахъ душъ обоого пола = 5,924<sup>1</sup>/<sub>8</sub> или = 4,629<sup>3</sup>/<sub>8</sub> (итогъ официальныхъ турецкихъ свѣдѣній 1880 г.) + 1,156<sup>7</sup>/<sub>8</sub> (25<sup>0</sup>/<sub>0</sub> итога официальныхъ турецкихъ свѣдѣній 1880 г. или прибавка Троттера) + 137<sup>7</sup>/<sub>8</sub> (или около 3<sup>0</sup>/<sub>0</sub> итога официальныхъ



турецкихъ свѣдѣній 1880 г. или прибавка Cuinet къ этому послѣднему итогу, увеличенному прибавкой Троттера).

Прибавку 25<sup>0</sup>/<sub>0</sub> къ итогу населенія официальныхъ турецкихъ данныхъ 1880 года маіоръ Троттеръ считаетъ необходимымъ сдѣлать въ виду неполноты официальныхъ списковъ, изъ которыхъ выбраны эти свѣдѣнія о населеніи, а именно для мусульманъ списковъ по отбыванію рекрутской повинности натурой, а для христіанъ списковъ для уплаты той же повинности деньгами, или выкупомъ (беделемъ). Извѣстное число какъ мусульманъ, такъ и христіанъ, говоритъ Троттеръ, уклоняется: первые — отъ несенія воинской повинности, вторые — отъ уплаты бедела, а потому списочные итоги населенія всегда меньше дѣйствительныхъ. Это уменьшеніе списочнаго итога противъ дѣйствительнаго, по свидѣтельству многочисленныхъ свѣдущихъ людей, какъ мусульманъ, такъ и христіанъ, чиновниковъ и лицъ не служащихъ, доходить, какъ заявляетъ Троттеръ, отъ 20<sup>0</sup>/<sub>0</sub> до 25<sup>0</sup>/<sub>0</sub> списочнаго итога населенія, а потому для полученія дѣйствительнаго итога населенія, съ возможнымъ приближеніемъ къ истинѣ и нужно прибавить къ списочному итогу отъ 20 до 25<sup>0</sup>/<sub>0</sub> послѣдняго. Здѣсь для свѣдѣній Троттера взята послѣдняя цифра.

Оказывается, что общій итогъ населенія 9-ти вилайетовъ по Cuinet 1890 г., противъ такого же списочнаго итога того-же населенія по официальнымъ турецкимъ даннымъ 1880 г., т. е. черезъ 10 лѣтъ, представляетъ увеличеніе на 28<sup>0</sup>/<sub>0</sub> списочнаго общаго итога, а противъ общаго итога Троттера увеличеніе всего на 3<sup>0</sup>/<sub>0</sub> такого же списочнаго итога населенія, также официальныхъ турецкихъ данныхъ 1880 г., но усиленныхъ уже ранѣе, по совѣту Троттера, на 25<sup>0</sup>/<sub>0</sub>. Увеличеніе общаго списочнаго населенія у Cuinet можно признать въ такихъ размѣрахъ весьма вѣроятнымъ и приближающимся къ истинѣ, такъ какъ по отдѣльнымъ итогам многихъ казъ можно видѣть что Cuinet пользовался результатами, опубликованными Нуфусъ-Идараси (статистическимъ бюро) позднѣйшей частной переписи, начатой съ 1886 года по нѣкоторымъ вилайетамъ имперіи, и что цифры Cuinet противъ цифръ этой переписи по

~~достоинство~~ многимъ казамъ превышаетъ послѣднюю перепись всего на 10<sup>0</sup>/<sub>0</sub> списочнаго итога населенія казъ по этой переписи.

Такимъ образомъ можно придти къ заключенію:

1. что въ основаніи общаго итога населенія означенныхъ 9-ти вилайетовъ у Cuinet положены данныя частныхъ результатовъ послѣдней переписи имперіи по вилайетамъ, начатой съ 1886 г.;

2. что общій итогъ населенія у Cuinet, противъ этой послѣдней переписи 1886 г., увеличенъ на 10<sup>0</sup>/<sub>0</sub> ея списочнаго показанія;

3. что данныя позднѣйшей переписи 1886 г. касательно общаго итога населенія (9-ти вилайетовъ), сравнительно съ официальными турецкими данными списковъ населенія 1880 года и ранѣе, превосходятъ на 18<sup>0</sup>/<sub>0</sub> списки 1880 года въ первобытномъ ихъ видѣ, не исправленномъ прибавкой въ 25<sup>0</sup>/<sub>0</sub> Троттера;

4. что это увеличеніе въ 18<sup>0</sup>/<sub>0</sub>, усматриваемое въ данныхъ переписи 1886 г., происходитъ не отъ увеличенія населенія за слишкомъ короткій промежутокъ времени (6 лѣтъ, причемъ полагаютъ вообще, что мусульманское населеніе въ Азіятской Турціи совсѣмъ не увеличивается вслѣдствіе тяжести воинской службы), а отъ болѣе тщательнаго, чѣмъ прежде, составленія административныхъ рекрутскихъ списковъ и списковъ беделя;

5. и что, наконецъ, общій итогъ населенія 9-ти вилайетовъ по Cuinet долженъ быть признанъ наиболѣе вѣроятнѣйшимъ и подходящимъ къ истинѣ, какъ можно заключить изъ сопоставленія, что онъ, превосходя официальную перепись 1886 г. всего на 10<sup>0</sup>/<sub>0</sub>, которые Cuinet прибавилъ механически и à rigori, а не вслѣдствіе болѣе точныхъ изслѣдованій, тѣмъ не менѣе при этомъ близко сходится съ Троттеромъ (вся разница въ 3<sup>0</sup>/<sub>0</sub>), представляя противъ переписи 1880 года надбавку въ 28<sup>0</sup>/<sub>0</sub>, тогда какъ Троттеръ ограничился надбавкой въ 25<sup>0</sup>/<sub>0</sub> къ той-же переписи 1880 г. Но, признавая общій итогъ населенія 9-ти вилайетовъ, по Cuinet, приблизительно вѣрнымъ, нужно сказать, что онъ, не находя данныхъ для распредѣленія по религіямъ и народностямъ этого итога въ переписи 1886 г., гдѣ показаны только мужчины и женщины или общій итогъ населенія, безъ раздѣленія по религіямъ и народностямъ, Cuinet уже самостоя- тельно, *не приводя источниковъ*, сдѣлалъ это распредѣленіе, при

чемъ отъ  $\frac{0}{100}$  содержанія официальныхъ свѣдѣній 1880 года, гдѣ это подраздѣленіе имѣется, и отъ цифръ Троттера, прибавившаго въ немъ одинаково  $\frac{25}{100}$  всѣмъ религіямъ и народностямъ, отступилъ и, прибавивъ  $\frac{28}{100}$  общему списочному итогу населенія 9-ти вилайетовъ турецкихъ официальныхъ свѣдѣній 1880 года, неисправленныхъ прибавкой Троттера, получилъ *относительно общаго итога* этого населенія въ 1890 году (выразившагося въ  $\frac{100}{100}$ ) для: 1) мусульманъ, 2) армянъ и 3) грековъ и другихъ христіанъ, слѣдующее  $\frac{0}{100}$  измѣненіе въ отношеніяхъ къ общему итогу населенія противъ цифръ официальныхъ турецкихъ данныхъ 1880 г. и Троттера, а именно *уменьшеніе*: 1) для мусульманъ — на  $\frac{3}{100}$  общаго итога населенія ( $\frac{75}{100}$  Cuinet противъ  $\frac{78}{100}$  турецкихъ официальныхъ данныхъ 1880 г. и данныхъ Троттера), 2) для армянъ — на  $\frac{2}{100}$  общаго итога ( $\frac{14}{100}$  Cuinet противъ  $\frac{16}{100}$  турецкихъ официальныхъ данныхъ 1880 г. и данныхъ Троттера) и *увеличеніе* на  $\frac{5}{100}$  общаго итога населенія для грековъ и другихъ христіанъ ( $\frac{11}{100}$  Cuinet противъ  $\frac{6}{100}$  официальныхъ турецкихъ данныхъ 1880 г. и данныхъ Троттера).

Очевидно, всѣ эти измѣненія противъ официальныхъ списковъ явились у Cuinet вслѣдствіе собранныхъ имъ въ путешествіяхъ частныхъ свѣдѣній свѣдущихъ людей. Увеличеніе имъ на  $\frac{5}{100}$  всѣхъ другихъ христіанъ, кромѣ армянъ, можетъ быть допущено и объясняется тѣмъ, что, какъ католикъ и французъ на службѣ Турціи, онъ, при посредствѣ католическихъ миссіонеровъ и духовенства, хотя многочисленныхъ, но сравнительно болѣе мелкихъ чѣмъ армяне-грегоріане общинъ, а равно многочисленныхъ и интеллигентныхъ служащихъ этихъ національностей на государственной турецкой службѣ и торговцевъ изъ Сирійцевъ (преимущественно въ Алепскомъ, Діарбекирскомъ и Аданскомъ вилайетахъ), могъ получить объ этихъ общинахъ самыя подробныя свѣдѣнія, возвысившія общую численность христіанскаго населенія 9-ти вилайетовъ (кромѣ армянъ) на  $\frac{5}{100}$  противъ прежнихъ менѣе точныхъ показаній официальной статистики.

Общій итогъ Cuinet для всего населенія 9-ти вилайетовъ въ 5,924/т. нужно признать самымъ приближающимся къ истинѣ, ибо онъ превосходитъ на  $\frac{28}{100}$  турецкія официальные свѣдѣнія

1880 г., и какъ бы слабы послѣднія ни были, далѣе, или приближительно болѣе этой прибавки, идти немислимо. Нѣтъ причинъ подозревать въ крупной невольной или преднамѣренной ошибкѣ свѣдѣнія Cuinet объ остальномъ, сверхъ армянъ, христіанскомъ населеніи этого раіона, въ виду подробности этихъ свѣдѣній и наибольшаго удобства, которымъ могъ пользоваться Cuinet для собранія ихъ.

Неизбѣжнымъ послѣдствіемъ этого является у Cuinet, при увеличеніи общаго итога населенія на 3<sup>0</sup>/<sub>0</sub> и христіанъ другихъ національностей, кромѣ армянъ, на 5<sup>0</sup>/<sub>0</sub> противъ цифръ официальной статистики 1880 г., увеличенныхъ равномѣрно для всѣхъ 3 отдѣловъ населенія на 25<sup>0</sup>/<sub>0</sub> Троттеромъ—уменьшеніе на 3<sup>0</sup>/<sub>0</sub> для мусульманъ и на 2<sup>0</sup>/<sub>0</sub> для армянъ, относительно итога всего населенія.

Если принять теоретически необходимость прибавку Cuinet въ 3<sup>0</sup>/<sub>0</sub> (или 137<sup>7</sup>/<sub>8</sub>/т.) первоначальнаго общаго итога населенія официальныхъ турецкихъ свѣдѣній 1880 года, увеличенныхъ на 25<sup>0</sup>/<sub>0</sub> Троттеромъ равномѣрно для всѣхъ трехъ отдѣловъ населенія: мусульманъ, армянъ и грековъ съ другими христіанами, распредѣлить не нарушая <sup>0</sup>/<sub>0</sub> отношенія ихъ къ общему итогу населенія, какъ то было принято для прибавки 25<sup>0</sup>/<sub>0</sub> Троттеромъ, то получится слѣдующая таблица для населенія всего района этихъ 9-ти вилайетовъ:

Въ тысячахъ душъ обоего пола.

	Общій итогъ населенія.	Мусульманъ.	Армянъ.	Грековъ-нехристіанъ и др. христіанъ.
--	------------------------	-------------	---------	--------------------------------------

1) Таблица Троттера или турецк. офиц. свѣдѣнія 1880 г.

+ 25 <sup>0</sup> / <sub>0</sub> ихъ данныхъ . . . . .	5,786 <sup>1</sup> / <sub>4</sub>	4,523 <sup>3</sup> / <sub>4</sub>	908 <sup>3</sup> / <sub>4</sub>	353 <sup>3</sup> / <sub>4</sub>
или	100 <sup>0</sup> / <sub>0</sub>	78 <sup>0</sup> / <sub>0</sub>	16 <sup>0</sup> / <sub>0</sub>	6 <sup>0</sup> / <sub>0</sub>

2) Таблица Cuinet = таблицѣ Троттера + 3<sup>0</sup>/<sub>0</sub> или 137<sup>7</sup>/<sub>8</sub>/т. при равномѣрн. распредѣленіи этой прибавки на мусульманъ, армянъ

и грековъ съ др. христіанами .	5,786 <sup>1</sup> / <sub>4</sub>	4,523 <sup>3</sup> / <sub>4</sub>	908 <sup>3</sup> / <sub>4</sub>	353 <sup>3</sup> / <sub>4</sub>
или	+137 <sup>7</sup> / <sub>8</sub>	+107 <sup>1</sup> / <sub>2</sub>	+22 <sup>1</sup> / <sub>8</sub>	+8 <sup>1</sup> / <sub>4</sub>

Итого .	5,924 <sup>1</sup> / <sub>8</sub>	4,631 <sup>1</sup> / <sub>4</sub>	930 <sup>7</sup> / <sub>8</sub>	362
или	100 <sup>0</sup> / <sub>0</sub>	78 <sup>0</sup> / <sub>0</sub>	16 <sup>0</sup> / <sub>0</sub>	6 <sup>0</sup> / <sub>0</sub>

Не прибавляя же, какъ въ послѣдней таблицѣ,  $107\frac{1}{2}/т.$  къ мусульманамъ, а прибавивъ эти  $107\frac{1}{2}/т.$  къ третьему отдѣлу—грекамъ и другимъ христіанамъ, которыхъ тогда получится =  $469\frac{1}{2}/т.$ , мы получимъ въ круглыхъ цифрахъ для всего района 9-ти вилайетовъ слѣдующую 3-ю таблицу:

	Въ миллионахъ душъ обоого пола.			
	Общій итогъ населенія.	Мусульманъ.	Армянь.	Грековъ, ессеторіанъ и др. христіанъ.
3-я таблица . . . . .	5,92	4,52	0,93	0,47
а по 2-й таблицѣ <i>самого</i> Cuinet съ его неравномѣрнымъ распредѣленіемъ 3 <sup>0</sup> / <sub>0</sub> прибавки <sup>1)</sup>	5,92	4,45	0,84	0,63
по 1-й таблицѣ Троттера <sup>2)</sup>	5,78	4,52	0,91	0,35

Изъ сопоставленія этихъ трехъ таблицъ видно, что оцѣнка итога армянскаго населенія въ 9-ти вилайетахъ по этимъ тремъ таблицамъ разнится отъ 70 до 90/т. человекъ противъ Cuinet, который даетъ самую меньшую численность для армянъ изъ всѣхъ трехъ таблицъ, а именно  $838\frac{1}{8}$  *тысячъ душъ обоого пола.*

Въ сводной таблицѣ 1880 года армянскаго Константинопольскаго патріархата, обнимающей собой 7 изъ разсматриваемыхъ 9-ти вилайетовъ, а именно: Эрзерумъ, Ванъ, Битлисъ, Харпутъ, Діарбекиръ, Сивасъ и Алеппо, т. е. древнія большую и малую Арменію и сѣверную Сирію, безъ вилайетовъ Аданы (Киликія) и Трапезонда (Понта), населеніе этихъ 7 вилайетовъ представляется въ слѣдующей численности:

	Въ тысячахъ душъ обоого пола.			
	Общій итогъ населенія.	Мусульманъ.	Армянь.	Грековъ, ессеторіанъ и др. христіанъ.
Упомянутые 7 вилайетовъ по таблицѣ армянской патріархіи 1880 года . . . . .	$1,831\frac{1}{4}$	$776\frac{1}{2}$	$780\frac{3}{4}$	274
Тѣ-же 7 вилайетовъ по Троттеру (офиц. тур. свѣд. 1880 г. + 25 <sup>0</sup> / <sub>0</sub> ) . . . . .	4,247	$3,250\frac{3}{4}$	$805\frac{3}{4}$	$186\frac{1}{2}$
Тѣ-же 7 вилайетовъ по Cuinet 1890 г. . . . .	$4,576\frac{1}{4}$	3,461	705	$410\frac{1}{4}$

<sup>1)</sup> См. стр. 7.

<sup>2)</sup> См. стр. 11.

Изъ сравненія этихъ таблицъ всего болѣе поражаетъ разность въ числѣ *мусульманъ*, которое въ таблицѣ армянскаго патріархата *уменьшено* противъ другихъ данныхъ (Троттера и Cuinet, покоящихся на официальныхъ турецкихъ свѣдѣнїяхъ) *болѣе чѣмъ вчетверо*. Эта разность съ официальными тогдашними данными турецкаго правительства поразила и пословъ великихъ державъ въ Константинополѣ, при коллективной нотѣ которыхъ Портѣ, отъ 7 сентября 1880 года, въ числѣ другихъ свѣдѣнїй была приложена и эта сводная таблица валовыхъ данныхъ армянскаго патріархата о населенїи этихъ 7 вилайетовъ (тогда 6, такъ какъ Ванъ и Битлисъ составляли тогда 1 вилайетъ).

„Le Tableau ci joint de la population Arménienne, dressé par les soins du Patriarchat, montre *l'écart énorme*, qui existe entre ces différentes appréciations“ ... говорилось въ этой нотѣ пословъ, которые вслѣдствіе этого и отвергли въ этой нотѣ официальныя свѣдѣнїя Порты, какъ невѣрныя.

Однакоже, какъ ни слабы статистическія свѣдѣнїя Порты, но детальное разсмотрѣнїе всѣхъ источниковъ (кромѣ означенной таблицы армянскаго патріархата), изслѣдованїя литературы и путешественниковъ и, *главное*, подробные официальные списки *населенія по селенїямъ*, имѣющіеся по нѣкоторымъ частямъ района, *единогласно* убѣждаютъ, что въ означенномъ районѣ (9-ти вилайетовъ) *итогъ мусульманъ превосходитъ отъ 3 до 3<sup>3</sup>/<sub>4</sub> раза* общій итогъ христіанскаго населенія района *и до 5 разъ* итогъ одного армянскаго населенія.

Изъ разсмотрѣнїя же детальныхъ списковъ армянскаго духовенства по селенїямъ армянскаго и мусульманскаго населенія, по нѣкоторымъ частямъ того же района, каковыя списки послужили основанїемъ означеннымъ валовымъ цифрамъ сводной таблицы армянскаго патріархата для 7 (6) вилайетовъ, явствуетъ изъ сравненія числа селеній, показанныхъ въ одной и той же казѣ по официальнымъ спискамъ (по селенїямъ) правительства и таковымъ же спискамъ армянскаго духовенства, что въ означенной сводной таблицѣ армянской патріархіи (6—7 вилайетовъ) показаны *полностью* только христіанское вообще и армянское въ частности населеніе района, а мусульманское *исключительно* только тѣхъ

селеній района, въ которыхъ оно живетъ *смѣшанно* съ армянскимъ. А потому слово *mixte*, поставленное въ заголовкѣ сводной таблицы армянскаго патріархата, именно: „Tableau comparatif de la population *mixte* dans les six vilayets“, слѣдуетъ отнести не въ обширномъ смыслѣ къ полному итогу населенія района, а въ тѣсномъ къ тѣмъ мусульманамъ, которые *смѣшаны* въ однихъ селеніяхъ съ христіанами. Только объ этой части осѣдлаго мусульманскаго населенія района, живущей въ однихъ селеніяхъ совмѣстно съ христіанами (армянами), и могла армянская патріархія черезъ духовенство и армянскихъ старшинъ имѣть точныя свѣдѣнія по селеніямъ, какъ то показываютъ детальныя списки по селеніямъ армянскаго духовенства. Большая же часть остальнаго мусульманскаго населенія района (осѣдлые мусульмане исключительно мусульманскихъ селеній) и не могли подлежать изслѣдованіямъ духовной администраціи и агентовъ армянской патріархіи и потому вовсе не показаны въ ея сводной таблицѣ.

Такимъ образомъ число осѣдлаго мусульманскаго населенія района, живущаго въ однихъ селеніяхъ съ христіанами, получилось въ таблицѣ патріархата всего въ  $496\frac{1}{2}$ /т. душъ обоого пола. Для маскировки ли этой цифры, уже окончательно выдающей полную невозможность такого незначительнаго общаго числа мусульманъ района, или просто по канцелярской рутинѣ и недостаточности точныхъ данныхъ, армянскій патріархатъ, въ своей сводной таблицѣ этого района, прибавилъ валовыя цифры 380/т. душъ обоого пола кочевниковъ мусульманъ, свѣдѣнія о точной числительности которыхъ одинаково мало извѣстны были, особенно въ то время, какъ ему, такъ и турецкому правительству. Въ результатъ для общаго числа мусульманскаго населенія всего района въ таблицѣ армянскаго патріархата получились невозможно малыя цифры всего мусульманскаго населенія въ  $776\frac{1}{2}$ /т. душъ обоого пола, меньше чѣмъ однихъ армянъ въ томъ-же районѣ и, какъ слѣдствіе, общій итогъ всего населенія (мусульманъ и христіанъ) района получился всего въ  $1.831\frac{1}{4}$ /т. душъ обоого пола (считая и кочевниковъ), т. е. въ  $2\frac{1}{2}$  раза менѣе дѣйствительно приблизительнаго общаго итога всего населенія района, единогласно доказаннаго самыми подробными источниками.

Выводъ сводной таблицы армянской патриархіи въ томъ видѣ, какъ она представлена была посламъ, ясенъ. Назначенная въ приложеніе къ коллективной нотѣ пословъ, поданной для поддержанія введенія реформъ по LXI ст. Берлинскаго трактата въ провинціяхъ, населенныхъ армянами, причемъ въ означенной нотѣ пословъ было объяснено, что отличительной чертой этихъ провинцій есть *существующее преобладаніе* христіанскаго элемента въ обширныхъ участкахъ и что реформы именно должны имѣть въ виду этотъ *фактъ*, сводная таблица армянской патриархіи пыталась установить своими валовыми данными, что въ этихъ провинціяхъ (6 вилайетахъ), принимая за единицу мусульманское населеніе: 1-е, общій итогъ христіанскаго населенія (1,36 или  $1,054\frac{3}{4}/т.$  душъ обоого пола) преобладаетъ на 0,36 или  $\frac{1}{3}$  надъ мусульманами (1 или  $776\frac{1}{2}/т.$  душъ обоого пола); 2-е, что одно армянское населеніе этого района ( $780\frac{3}{4}/т.$  душъ обоого пола), составляющее почти  $\frac{3}{4}$  (0,74) всего христіанскаго населенія района, равно всему мусульманскому населенію ( $776\frac{1}{2}/т.$  душъ обоого пола) района; 3-е, включивъ въ составъ мусульманскаго населенія 380/т. душъ обоого пола кочевниковъ, до которыхъ реформа не должна была касаться, и оставивъ для осѣдлаго населенія мусульманъ только  $396\frac{1}{2}/т.$  душъ обоого пола, одно армянское населеніе района преобладало надъ осѣдлымъ населеніемъ мусульманъ района съ удивительной точностью *вдвое* ( $780\frac{3}{4}/т.$  противъ  $396\frac{1}{4}/т.$ ). Но если грубое уменьшеніе общаго числа душъ обоого пола мусульманъ района, а вмѣстѣ съ нимъ и общаго итога всего населенія района очевидно въ таблицѣ армянской патриархіи, то за то числительность армянскаго населенія района, показаннаго въ этой таблицѣ, можетъ быть признана по слѣдующимъ причинамъ заслуживающей довѣрія: 1-е, армянской патриархіи лучше чѣмъ кому-либо можетъ и должна быть извѣстна числительность ея паствы; 2-е, числительность армянскаго населенія въ таблицѣ армянской патриархіи въ  $780\frac{3}{4}/т.$  душъ обоого пола въ означенномъ районѣ должна быть признана *максимальною*, такъ какъ въ виду цѣли таблицы не въ интересахъ патриархіи было пропустить помѣщеніе въ нее хотя бы одного армянина, изъ извѣстной ей числитель-



ности ихъ; 3-е числительность эта приблизительно сходится съ другими источниками: именно армянъ находится въ этомъ районѣ 7 (6) вилайетахъ:

	Въ тысячахъ душъ обоого пола.
По Троттеру (официальн. турецкія свѣдѣнія 1880 г. + 25 <sup>0</sup> / <sub>10</sub> ихъ) .	805 <sup>3</sup> / <sub>4</sub>
По таблицѣ Константинопольской армянской патріархіи 1880 г. .	780 <sup>3</sup> / <sub>4</sub>
По Cuinet 1890 года . . . . .	705

Изъ сравненія этихъ цифръ можно считать, что прибавленіе для означеннаго района (7 вил.) 75<sup>3</sup>/<sub>4</sub>/т. душъ обоого пола армянъ (т. е. разности между показаніями Cuinet и армянской патріархіи) къ цифрамъ объ нихъ Cuinet будетъ правильно. Тогда общая числительность армянъ по Cuinet для девяти вилайетовъ увеличится также всего на 75<sup>3</sup>/<sub>4</sub>/т. душъ обоого пола, такъ какъ къ цифрамъ армянскаго населенія остальныхъ двухъ вилайетовъ по Cuinet, не показанныхъ въ таблицѣ армянской патріархіи: 1) Трапезондскому и 2) Аданскому, не приходится ничего прибавлять, такъ какъ въ первомъ очень мало армянъ и показанія объ ихъ числѣ Троттера и Cuinet согласны, а во второмъ, Аданскомъ, Cuinet и безъ того почти втрое противъ Троттера усилилъ армянское населеніе. Послѣ этой прибавки къ числамъ Cuinet 75<sup>3</sup>/<sub>4</sub>/т. душъ обоого пола армянское населеніе 9-ти вилайетовъ (изъ которыхъ 8 показаны на этнографической картѣ) выразится въ числѣ душъ обоого пола итогомъ въ 838<sup>1</sup>/<sub>8</sub>/т. (таблица Cuinet) + 75<sup>3</sup>/<sub>4</sub>/т. = 913<sup>7</sup>/<sub>8</sub>/т., что и слѣдуетъ признать за приблизительную *максимальную* цифру армянскаго населенія района всѣхъ 9-ти вилайетовъ.

Такимъ образомъ въ окончательномъ выводѣ, принимая приближающимися къ истинѣ цифры Cuinet для мусульманъ и прочихъ христіанъ кромѣ армянъ и необходимость прибавить къ числу по Cuinet къ армянамъ 75<sup>3</sup>/<sub>4</sub>/т. душъ обоого пола, мы получимъ для населенія 9-ти вилайетовъ *окончательную таблицу по Cuinet съ внесенной въ нее означенной прибавкой для армянъ, именно:*

Въ тысячахъ душъ обоего пола.

	Общій итогъ на- селенія.	Мусульманъ.	Армянь, грегор, кагол. и прого- станговъ.	Грегоръ и друг. христіанъ, есто- рианъ, жалдсвъ, якобитовъ и си- ріицевъ.
табл. по Cuinet 1890 г. <sup>1)</sup>	5,924	4,453 <sup>1</sup> / <sub>4</sub>	838 <sup>1</sup> / <sub>8</sub>	632 <sup>3</sup> / <sub>4</sub>
прибавка . . . . .	+ 75 <sup>3</sup> / <sub>4</sub>	—	+ 75 <sup>3</sup> / <sub>4</sub>	—
<hr/>				
Итого . . . . .	5,999 <sup>3</sup> / <sub>4</sub>	4,453 <sup>1</sup> / <sub>4</sub>	913 <sup>7</sup> / <sub>8</sub>	632 <sup>3</sup> / <sub>4</sub>
<hr/>				
ИЛИ				
въ <i>милліонахъ</i> душъ обоего				
пола . . . . .	6	4,45	0,92	0,63
	100 <sup>0</sup> / <sub>0</sub>	74,1 <sup>0</sup> / <sub>0</sub>	15,3 <sup>0</sup> / <sub>0</sub>	10,6 <sup>0</sup> / <sub>0</sub>
а въ <i>круглыхъ</i> цифрахъ				
въ <i>милліонахъ</i> душъ обоего				
пола . . . . .	6	4 <sup>1</sup> / <sub>2</sub>	7 <sup>7</sup> / <sub>8</sub>	5 <sup>5</sup> / <sub>8</sub>

при чемъ общее населеніе района противъ официальныхъ турецкихъ цифръ 1880 г., неисправленныхъ прибавкой 25<sup>0</sup>/<sub>0</sub> Троттера, будетъ равно этимъ турецкимъ свѣдѣніямъ 1880 г. + ихъ 30<sup>0</sup>/<sub>0</sub> прибавки, что можетъ быть допущено, какъ крайній предѣлъ прибавки. Изъ этого *заключительнаго вывода* видно, что на площади всего района *9-ти вилайетовъ армяне не достигаютъ 1<sup>1</sup>/<sub>6</sub> общаго числа всего населенія района и абсолютнаго числа 1 миліона душъ обоего пола*, при чемъ мусульмане *впятеро ихъ превосходятъ на всей этой площади числительностью*. Поэтому этотъ районъ 9-ти вилайетовъ въ *общемъ* не подходитъ подъ разрядъ провинцій LXI ст. Берлинскаго трактата, населенныхъ армянами, отличительной чертой которыхъ является въ обширныхъ участкахъ, по объясненію коллективной ноты пословъ, преобладаніе христіанскаго элемента. Посмотримъ теперь, не представляетъ ли означенный районъ въ *частности* такихъ участковъ.

Двѣ трети (<sup>2</sup>/<sub>3</sub>) армянскаго населенія всей площади района 9-ти вилайетовъ сгруппировано въ слѣдующихъ 5-ти вилайетахъ, составлявшихъ нѣкогда Великую или Большую Арменію, именно

<sup>1)</sup> См. стр. 7.

въ вилайетахъ Эрзерумскомъ, Битлисскомъ, Ванскомъ, Харпутскомъ и Діарбекирскомъ. *Населеніе этихъ 5-ти вилайетовъ* представляется въ такомъ видѣ:

	Въ тысячахъ душъ обоого пола.			
	Общій итогъ населенія.	Мусульм.	Армянъ.	Грековъ и другихъ христіанъ.
1. По официальнымъ турецкимъ свѣдѣніямъ 1880 г. . . . .	2,054 <sup>1</sup> / <sub>2</sub>	1,487 <sup>3</sup> / <sub>8</sub>	481 <sup>3</sup> / <sub>4</sub>	85 <sup>1</sup> / <sub>8</sub>
	100 <sup>0</sup> / <sub>100</sub>	72 <sup>0</sup> / <sub>100</sub>	24 <sup>0</sup> / <sub>100</sub>	4 <sup>0</sup> / <sub>100</sub>
2. По тѣмъ же свѣдѣніямъ съ добавкой 25 <sup>0</sup> / <sub>100</sub> ко всѣмъ отдѣламъ населенія Троттеромъ 1880 г. . . . .	2,567 <sup>1</sup> / <sub>2</sub>	1,858 <sup>3</sup> / <sub>4</sub>	602 <sup>1</sup> / <sub>2</sub>	106 <sup>1</sup> / <sub>4</sub>
	100 <sup>0</sup> / <sub>100</sub>	72 <sup>0</sup> / <sub>100</sub>	24 <sup>0</sup> / <sub>100</sub>	4 <sup>0</sup> / <sub>100</sub>
3. По Cuinet 1890 г. . . . .	2,494	1,828 <sup>7</sup> / <sub>8</sub>	485 <sup>1</sup> / <sub>4</sub>	179 <sup>7</sup> / <sub>8</sub>
	100 <sup>0</sup> / <sub>100</sub>	73 <sup>0</sup> / <sub>100</sub>	20 <sup>0</sup> / <sub>100</sub>	7 <sup>0</sup> / <sub>100</sub>

Прибавляя даже къ 3-й строчкѣ показанной по Cuinet всю сумму армянъ въ 75<sup>3</sup>/<sub>4</sub>/т. душъ обоого пола на эту исключительно площадь 5-ти вилайетовъ, сумму, которую слѣдовало бы прибавить вообще къ общей числительности армянъ для площади всѣхъ 9-ти вилайетовъ, мы получимъ по Cuinet съ этой поправкой (первой):

	Въ тысячахъ душъ обоого пола.			
	Общій итогъ населенія.	Мусульм.	Армянъ.	Грековъ и другихъ христіанъ.
4. По Cuinet 1890 г. съ первой поправкой, т. е. съ добавленіемъ 75 <sup>3</sup> / <sub>4</sub> /т. душъ обоого пола армянъ для 5-ти вилайетовъ . . . . .	2,494	1,828 <sup>7</sup> / <sub>8</sub>	485 <sup>1</sup> / <sub>4</sub>	179 <sup>7</sup> / <sub>8</sub>
	+ 75 <sup>3</sup> / <sub>4</sub>	—	+ 75 <sup>3</sup> / <sub>4</sub>	—
<b>Итого . . . . .</b>	<b>2,569<sup>3</sup>/<sub>4</sub></b>	<b>1,828<sup>7</sup>/<sub>8</sub></b>	<b>561</b>	<b>179<sup>7</sup>/<sub>8</sub></b>
	100 <sup>0</sup> / <sub>100</sub>	71 <sup>0</sup> / <sub>100</sub>	22 <sup>0</sup> / <sub>100</sub>	7 <sup>0</sup> / <sub>100</sub>

Въ тысячахъ душъ обоого пола.

Общій итогъ населенія.	Мусульм.	Армянь.	Грековъ и другихъ христіанъ.
---------------------------	----------	---------	------------------------------------

5. По таблицѣ Константинопольской армянской патриархіи для тѣхъ же 5-ти вилайетовъ . . . . . 633<sup>1</sup>/<sub>4</sub> — ;

а принимая за числительность армянъ 5-ти вилайетовъ цифры армянской патриархіи, къ цифрѣ 4 Cuinet съ (первой) поправкой нужно прибавить еще къ армянамъ въ означенныхъ 5-ти вилайетахъ 72<sup>1</sup>/<sub>4</sub>/т. душъ обоого пола и таблица 4-я Cuinet съ этой (второй) поправкой армянской патриархіи для 5-ти вилайетовъ представляется въ слѣдующемъ видѣ:

Въ тысячахъ душъ обоого пола.

Общій итогъ населенія.	Мусульм.	Армянь.	Грековъ и другихъ христіанъ.
---------------------------	----------	---------	------------------------------------

6. Таблица 4-я по Cuinet 1890 г. со второй поправкой, т. е. съ добавленіемъ 72 <sup>1</sup> / <sub>4</sub> /т. душъ обоого пола армянъ для тѣхъ же 5-ти вилайетовъ . . . . .	2,569 <sup>3</sup> / <sub>4</sub>	1,828 <sup>7</sup> / <sub>8</sub>	561	179 <sup>7</sup> / <sub>8</sub>
	+ 72 <sup>1</sup> / <sub>4</sub>	—	+ 72 <sup>1</sup> / <sub>4</sub>	—

---

Итого . . . . .	2,642	1,828 <sup>7</sup> / <sub>8</sub>	633 <sup>1</sup> / <sub>4</sub>	179 <sup>7</sup> / <sub>8</sub>
	100 <sup>0</sup> / <sub>0</sub>	69 <sup>0</sup> / <sub>0</sub>	24 <sup>0</sup> / <sub>0</sub>	7 <sup>0</sup> / <sub>0</sub>

Но и на этой болѣе уже ограниченной площади 5-ти вилайетовъ, гдѣ наиболѣе сгруппированы армяне, даже при прибавкѣ къ ней противъ (3-й табл. Cuinet см. стран. 18) Cuinet 148/т. душъ обоого пола армянъ, т. е. всей прибавки армянъ, выведенной для всѣхъ 9-ти вилайетовъ (75<sup>3</sup>/<sub>4</sub>/т.) + прибавку армянской патриархіи для 5-ти вилайетовъ (72<sup>1</sup>/<sub>4</sub>/т.), число армянъ, показанное послѣ того въ 633<sup>1</sup>/<sub>4</sub>/т. душъ

обоого пола согласно означенной таблицѣ армянской патриархіи <sup>1)</sup>, достигаетъ (по 6-й таблицѣ настоящей страницы) для наибольшаго населенныхъ армянами 5-ти вилайетовъ только  $\frac{1}{4}$  всего населенія (24<sup>0</sup>/<sub>0</sub>), при чемъ мусульмане (69<sup>0</sup>/<sub>0</sub>) превосходятъ почти втрое армянское населеніе (въ 2<sup>21</sup>/<sub>24</sub> раза) этой послѣдней площади.

Посмотримъ, въ какихъ же частяхъ этой послѣдней площади армяне превосходятъ числительностью мусульманъ и составляютъ по крайней мѣрѣ 50<sup>0</sup>/<sub>0</sub> общаго населенія участка.

Такихъ участковъ или казъ по Cuinet всего 5; всѣ они лежатъ кругомъ Ванскаго озера въ Ванскомъ санджакѣ (имѣющемъ 8 казъ) Ванскаго вилайета (имѣющаго 2 санджака: Ванъ и Хакъяри и 19 казъ въ итогѣ).

Казы эти въ порядкѣ количественнаго процентнаго содержанія армянъ по Cuinet слѣдующія:

		Въ тысячахъ душъ обоого пола.				
		Общій итогъ населенія.	Мусульм.	Армянъ.	Грековъ и египтянъ и другихъ христіанъ.	°/о содержаніе армянъ въ общему населенію.
Ванскій санджакъ.	1. Мюкюсь или Моксь.	12 <sup>5</sup> / <sub>8</sub>	4 <sup>1</sup> / <sub>8</sub>	8 <sup>1</sup> / <sub>2</sub>	—	67 <sup>0</sup> / <sub>0</sub>
	2. Арджись . . . . .	14 <sup>3</sup> / <sub>4</sub>	5 <sup>1</sup> / <sub>4</sub>	9 <sup>1</sup> / <sub>2</sub>	—	64 <sup>0</sup> / <sub>0</sub>
	3. Адильдживазъ . . . . .	12 <sup>5</sup> / <sub>8</sub>	4 <sup>1</sup> / <sub>2</sub>	8 <sup>1</sup> / <sub>8</sub>	—	64 <sup>0</sup> / <sub>0</sub>
	4. Карчкіанъ . . . . .	14 <sup>1</sup> / <sub>4</sub>	6 <sup>3</sup> / <sub>8</sub>	8 <sup>7</sup> / <sub>8</sub>	—	55 <sup>0</sup> / <sub>0</sub>
	5. Бергри . . . . .	13 <sup>1</sup> / <sub>2</sub>	6 <sup>1</sup> / <sub>4</sub>	7 <sup>1</sup> / <sub>4</sub>	—	54 <sup>0</sup> / <sub>0</sub>
Итого 5 казъ . . . . .		67 <sup>3</sup> / <sub>4</sub>	26 <sup>1</sup> / <sub>2</sub>	41 <sup>1</sup> / <sub>4</sub>	—	61 <sup>0</sup> / <sub>0</sub>

По всѣмъ прочимъ источникамъ и детальнымъ свѣдѣніямъ спискамъ по селеніямъ населенія казъ, какъ добытыхъ изъ турецкихъ официальныхъ источниковъ, такъ и изслѣдованныхъ на мѣстѣ путешественниками и агентами, площадь означенныхъ 5-ти вилайетовъ представляетъ слѣдующія казы, гдѣ преобладаетъ армянское населеніе:

<sup>1)</sup> Табл. 5, см. стр. 19.

Жителей въ тысячахъ душъ обоего пола.

	К а з а .	Общій итогъ населенія.	Мусульманъ.	Армянъ.	Грековъ, египетск. и друг. христ.	% содержаніе армянъ къ общему населенію.	кв. верстъ.
Санджакъ Ванъ Ванскаго вилаята.	1. Ванъ <sup>1)</sup> . . .	91 <sup>7</sup> / <sub>8</sub>	24 <sup>1</sup> / <sub>8</sub>	67 <sup>3</sup> / <sub>4</sub>	—	74 <sup>0</sup> / <sub>0</sub>	7436,6
	2. Арджишь <sup>2)</sup> . . .	22	8	14	—	64 <sup>0</sup> / <sub>0</sub>	
	3. Моксъ <sup>3)</sup> . . .	8 <sup>3</sup> / <sub>4</sub>	3 <sup>1</sup> / <sub>4</sub>	5 <sup>1</sup> / <sub>2</sub>	—	63 <sup>0</sup> / <sub>0</sub>	676
	4. Адельдживазъ <sup>4)</sup>	6 <sup>7</sup> / <sub>8</sub>	2 <sup>3</sup> / <sub>4</sub>	4 <sup>1</sup> / <sub>8</sub>	—	60 <sup>0</sup> / <sub>0</sub>	676
	5. Карчкянъ <sup>5)</sup> . . .	9 <sup>1</sup> / <sub>2</sub>	4 <sup>1</sup> / <sub>4</sub>	5 <sup>1</sup> / <sub>4</sub>	—	55 <sup>0</sup> / <sub>0</sub>	1255,5
	6. Гевашъ <sup>6)</sup> . . .	7	3 <sup>1</sup> / <sub>8</sub>	3 <sup>7</sup> / <sub>8</sub>	—	55 <sup>0</sup> / <sub>0</sub>	
	7. Шитакъ <sup>7)</sup> . . .	18	8	9	1 (Несторіанъ)	50 <sup>0</sup> / <sub>0</sub>	1497
							Итого 11641,1 кв. верстъ въ Ванскомъ санджакъ.
Сандж. Мущъ Биглессаго вилаята.	1. Буланькъ <sup>8)</sup> . . .	33 <sup>3</sup> / <sub>8</sub>	11	22 <sup>3</sup> / <sub>8</sub>	—	67 <sup>0</sup> / <sub>0</sub>	1979,8
	2. Мущъ <sup>9)</sup> . . .	84 <sup>7</sup> / <sub>8</sub>	32	52 <sup>7</sup> / <sub>8</sub>	—	62 <sup>0</sup> / <sub>0</sub>	
							Итого въ Мущскомъ санджакъ. 4442,5 кв. вер.
Итого 9 базъ . . .		282 <sup>1</sup> / <sub>4</sub>	96 <sup>1</sup> / <sub>2</sub>	184 <sup>3</sup> / <sub>4</sub>	1	5 <sup>0</sup> / <sub>0</sub>	15983,6
		100 <sup>0</sup> / <sub>0</sub>	34 <sup>2</sup> / <sub>3</sub> <sup>0</sup> / <sub>0</sub>	65 <sup>0</sup> / <sub>0</sub>	1 <sup>0</sup> / <sub>3</sub> <sup>0</sup> / <sub>0</sub>		

1) Офид. турецк. списки по селеніямъ Грязнова.

2) Валовня цифры Камсара-кана.

3) Офид. турецк. списки по селеніямъ Грязнова.

4) Тоже что каза № 3.

5) Тоже что каза № 3.

6) Тоже что каза № 3.

7) Валовня цифры Камсара-кана.

8) Списки по селеніямъ Колюбакина и также списки по селеніямъ армянскаго духовенства.

9) Списки по селеніямъ Колюбакина и списки поселеніямъ армянскаго духовенства. Гипіусъ.

Отсюда выходитъ, что только въ 7 казахъ изъ 8-ми Ванскаго санджака и 2-хъ казахъ Битлискаго вилайета, гдѣ сгруппировано всего  $\frac{1}{5}$  (184 $\frac{3}{4}$ /т. душъ обоого пола) общаго армянскаго населенія 9 вилайетовъ (913 $\frac{2}{8}$ /т. душъ обоого пола), эта часть армянскаго населенія составляетъ около  $\frac{2}{3}$  населенія (65 $\frac{0}{10}$ ) этихъ 9 казъ и превосходитъ мусульманское населеніе ихъ почти вдвое, но и здѣсь на этой крайне ограниченной площади и съ небольшимъ населеніемъ не достигаетъ не только средняго превосходства мусульманъ во всѣхъ 9-ти вилайетахъ (74,1 $\frac{0}{10}$ ), но даже и превосходства мусульманъ (69 $\frac{0}{10}$ ) въ 5-ти вилайетахъ (Великой Арменіи), наиболѣе густо населенныхъ армянами.

*Резюмируемъ* общій нашъ статистическій выводъ:

1. Для площади въ 8134 кв. географическихъ миль 9-ти вилайетовъ: Эрзерумъ, Ванъ, Битлисъ, Харпуть, Діарбекиръ, Сивасъ, Алеппъ, Трапезондъ и Адана:

Жителей въ тысячахъ душъ обоого пола.			
Общій итогъ населенія.	Мусульманъ.	Армянъ.	Грековъ, несторіанъ и др. христіанъ.
5,999 $\frac{3}{4}$	4,453 $\frac{1}{4}$	913 $\frac{7}{8}$	632 $\frac{3}{4}$
100 $\frac{0}{10}$	74,1 $\frac{0}{10}$	15,3 $\frac{0}{10}$	10,6 $\frac{0}{10}$

т. е. на этой площади число армянъ не достигаетъ  $\frac{1}{6}$  всего населенія и число мусульманъ внятеро превышаетъ число армянъ.

2. Для площади въ 3702 кв. географ. миль 5-ти вилайетовъ: Эрзерумъ, Ванъ, Битлисъ, Харпуть и Діарбекиръ, на которой сосредоточено  $\frac{2}{3}$  армянскаго населенія 9-ти вилайетовъ:

Жителей въ тысячахъ душъ обоого пола.			
Общій итогъ населенія.	Мусульманъ.	Армянъ.	Грековъ, несторіанъ и др. христіанъ.
2,642	1,828 $\frac{7}{8}$	633 $\frac{1}{4}$	179 $\frac{7}{8}$
100 $\frac{0}{10}$	69 $\frac{0}{10}$	24 $\frac{0}{10}$	7 $\frac{0}{10}$

т. е. на этой меньшей площади число армянъ едва достигаетъ  $\frac{1}{4}$  всего населенія и число мусульманъ все еще второе превосходитъ число армянъ.

3. Для самой незначительной площади въ 331 кв. географ. миль 7-ми казъ Ванскаго санджака вилайета Ванъ и 2-хъ казъ Мущскаго санджака вилайета Битлисъ, на которой сосредоточено всего  $\frac{1}{5}$  часть армянскаго населенія 9-ти вилайетовъ:

Жителей въ тысячахъ душъ обоого пола.

Общій итогъ населенія.	Мусульманъ.	Армянъ.	Грековъ, несторіанъ и др. христіанъ.
282 $\frac{1}{4}$	96 $\frac{1}{2}$	184 $\frac{3}{4}$	1
100 $\frac{0}{0}$	34,7 $\frac{0}{0}$	65 $\frac{0}{0}$	0,3 $\frac{0}{0}$

т. е. только на этой уже самой незначительной площади (составляющей всего около  $\frac{1}{25}$  площади 9-ти вилайетовъ), гдѣ расположено не болѣе  $\frac{1}{21}$  части всего населенія 9-ти вилайетовъ, достигаютъ армяне едва двойнаго превосходства въ числѣ надъ мусульманами, которые соответственно влѣтеро и втрое превосходятъ армянъ числительностью на остальныхъ двухъ первыхъ болѣе обширныхъ площадяхъ (9 и 5 вилайетовъ), въ которыя включена и эта третья незначительная площадь (2 неполныхъ санджака, или 9 казъ), какъ небольшой армянскій островъ среди мусульманскаго моря.

И такъ, армяне имѣютъ численное превосходство надъ мусульманами:

изъ 9-ти вилайетовъ—ни въ одномъ;

изъ 25-ти санджаковъ, на которые раздѣлены первые 8 вилайетовъ (1) въ двухъ санджакахъ (Ванскомъ и Мущскомъ);

изъ 159 казъ означенныхъ 25 санджаковъ 8 вилайетовъ—въ девяти казахъ.

Таковъ общій, наиболѣе приблизительный, научный выводъ, представляемый сопоставленіемъ труда Cuinet со всѣми остальными источниками, имѣющимися въ настоящее время, безъ всякой предвзятой политической или иной цѣли, кромѣ желанія приблизиться къ научной истинѣ и разработать и усовершен-

1) Распредѣленія населенія по 4 санджакамъ и 19 казамъ Адайскаго вилайета не имѣется, а имѣется только по всему вилайету, который и показанъ въ числѣ 9-ти вилайетовъ.



ствовать статистическія свѣдѣнія о численности населенія въ этой части Азіатской Турціи.

На этомъ мы заканчиваемъ нашу записку и всякія болѣе точныя и доказанныя, какъ болѣе приближающіяся къ истинѣ свѣдѣнія, чѣмъ настоящее изслѣдованіе, будутъ конечно съ радостью приняты не только нами, но и всѣми статистическими изслѣдователями Азіатской Турціи.



## ПРИЛОЖЕНІЯ.

1. Сводная таблица населенія 9-ти вилайетовъ, составленная по даннымъ 1890 года сочин. V. Cuinet „La Turquie d'Asie“ 1890—1895.

№ по порядку.	ВИЛАЙЕТЫ.	Число.		Населеніе по племенамъ.			Отношеніе армянъ къ общему населенію вилайета въ %.		
		Селеній.	Дворовъ въ тысячахъ.	Общее число жителей.	Мусульмане.	Армяне.		Греки и прочіе.	
				Душъ обоого пола въ тысячахъ.					
1.	Эрзерумъ . . . . .	2.463	—	595 <sup>3</sup> / <sub>8</sub>	467	119 <sup>7</sup> / <sub>8</sub>	8 <sup>3</sup> / <sub>4</sub>	20	
2.	Битлисъ . . . . .	2.088	—	388 <sup>3</sup> / <sub>4</sub>	252	126 <sup>3</sup> / <sub>8</sub>	10 <sup>3</sup> / <sub>8</sub>	33	
3.	Ванъ . . . . .	2.279	—	429 <sup>3</sup> / <sub>4</sub>	247 <sup>1</sup> / <sub>8</sub>	80 <sup>1</sup> / <sub>8</sub>	102 <sup>1</sup> / <sub>2</sub>	19	
Итого Эрзерумъ, Битлисъ, Ванъ . 1.931,3 кв. г. м.									
4.	Мамуретъ-уль-Азизъ (Харпутъ)	2.443	—	575 <sup>5</sup> / <sub>8</sub>	505 <sup>1</sup> / <sub>8</sub>	69 <sup>7</sup> / <sub>8</sub>	<sup>5</sup> / <sub>8</sub>	12	
5.	Діарбекиръ <sup>1)</sup> . . . . .	—	—	504 <sup>1</sup> / <sub>4</sub>	357 <sup>3</sup> / <sub>8</sub>	89	57 <sup>3</sup> / <sub>8</sub>	18	
Итого Харпутъ и Діарбекиръ . 1.770,7 кв. г. м.									
6.	Сивась . . . . .	1.167,3 кв. г. м.	4.761	—	1.086 <sup>1</sup> / <sub>4</sub>	839 <sup>1</sup> / <sub>2</sub>	170 <sup>1</sup> / <sub>2</sub>	76 <sup>1</sup> / <sub>4</sub>	16
7.	Трапезондъ . . . . .	676,6 кв. г. м.	—	—	944 <sup>1</sup> / <sub>4</sub>	757 <sup>3</sup> / <sub>4</sub>	35 <sup>5</sup> / <sub>8</sub>	150 <sup>7</sup> / <sub>8</sub>	4
8.	Аленцъ . . . . .	1.917 кв. г. м.	—	—	996	792 <sup>3</sup> / <sub>8</sub>	49 <sup>1</sup> / <sub>4</sub>	154 <sup>1</sup> / <sub>8</sub>	5
9.	Адана . . . . .	671 кв. г. м.	1.629	—	403 <sup>3</sup> / <sub>8</sub>	234 <sup>1</sup> / <sub>4</sub>	97 <sup>1</sup> / <sub>2</sub>	71 <sup>3</sup> / <sub>8</sub>	24
Итого въ 9 вилайетахъ . . . . .				—	5.924 <sup>1</sup> / <sub>8</sub>	4.453 <sup>1</sup> / <sub>4</sub>	838 <sup>1</sup> / <sub>8</sub>	632 <sup>3</sup> / <sub>4</sub>	14
8.133,9 кв. геогр. миль . . . . .				—	100 <sup>0</sup> / <sub>0</sub>	75 <sup>0</sup> / <sub>0</sub>	14 <sup>0</sup> / <sub>0</sub>	11 <sup>0</sup> / <sub>0</sub>	

Примѣчанія: 1. Цифры населенія, какъ этой сводной таблицы № I 9-ти вилайетовъ, составленной по даннымъ 1890 г. сочиненія V. Cuinet «La

<sup>1)</sup> Итого въ 5-ти вилайетахъ Эрзерумъ, Битлисъ, Ванъ, Харпутъ и Діарбекиръ 3.702 кв. географич. миль и населеніе въ тысячахъ душъ обоого пола:

Общее число жителей.	Мусульм.	Армянъ.	Грековъ, нестор. и проч.	Отношеніе Армянъ въ общ. населенію 5-ти вил. въ %.
2.494	1.828 <sup>7</sup> / <sub>8</sub>	485 <sup>1</sup> / <sub>4</sub>	179 <sup>7</sup> / <sub>8</sub>	20
100 <sup>0</sup> / <sub>0</sub>	73 <sup>0</sup> / <sub>0</sub>	20 <sup>0</sup> / <sub>0</sub>	7 <sup>0</sup> / <sub>0</sub>	

Turquie d'Asie» 1890—95 Paris, такъ равно и другой сводной таблицы № II тѣхъ же 9-ти вилайетовъ по официальнымъ даннымъ 1880 года турецкаго правительства, представленныхъ маіоромъ Троттеромъ (Blue book Turkey № 6 Further Corespondence respecting the Condition of the Populations in Asia Minor and Syria 1881 г. London стр. 122 — 130) съ прибавленіемъ въ графѣ примѣчаній таблицы № II по маіору Троттеру къ означеннымъ официальнымъ турецкимъ цифрамъ 1880 года, 25<sup>0</sup>/<sub>10</sub> къ каждому отдѣлу населенія или народности, а также цифры населенія 8-ми подробныхъ таблицъ №№ 1—8, составленныхъ по даннымъ 1890 г. того же сочин. V Cuinet отдѣльныхъ вилайетовъ по санджакамъ и казамъ, — заключаютъ въ себѣ *итоги городского и сельскаго (осѣдлаго и полуосѣдлаго) населенія.*

2. Площади 9-ти вилайетовъ въ кв. географическихъ миляхъ, помѣщенные въ сводныхъ таблицахъ № I и № II, взяты изъ сочин. Zur-Helle: «Die Yölker des Osmanischen Reiches» 1876 Wien 1877 г. стр. 23. Площадь этихъ 9-ти вилайетовъ по Zur-Helle до послѣдней войны и уступки намъ Карсской и Батумской областей представлялась въ слѣдующемъ видѣ:

	кв. географич. миль.
1, 2 и 3 вилайеты Эрзерумъ, Битлисъ и Ванъ . . . . .	2.345,2
4 и 5 » Харпутъ и Діарбекиръ . . . . .	1.770,7
6 вилайетъ Сивасъ . . . . .	1.167,3
7 » Трапезондъ . . . . .	732,7
8 » Алеппъ . . . . .	1.917
9 » Адана . . . . .	671
Итого . . . . .	8.603,9

Вычтя изъ предъидущей суммы 22,729 кв. верстъ или . . . 470 (по Кавказскому календарю на 1895 годъ), т. е. площадь отошедшихъ къ намъ послѣ послѣдней войны Карсской и Батумской областей, изъ которыхъ 413,9 кв. географич. миль отрѣзано отъ вилайета Эрзерума и 56,1 кв. географ. миль отъ вилайета Трапезонда, таблица Zur-Helle въ настоящее время преобразится въ слѣдующую:

	кв. географич. миль.
1, 2 и 3 вилайеты Эрзерумъ, Битлисъ и Ванъ . . . . .	1.931,3
4 и 5 » Харпутъ и Діарбекиръ . . . . .	1.770,7
6 вилайетъ Сивасъ . . . . .	1.167,3
7 » Трапезондъ . . . . .	676,6
8 » Алеппъ . . . . .	1.917
9 » Адана . . . . .	671
Итого . . . . .	8.133,9

3. Въ сводной таблицѣ № I по Cuinet 7-й вилайетъ «Трапезондъ» единственный, котораго населеніе показано не по даннымъ 1890 г. Cuinet, а по даннымъ Гициуса (1881 и 1886 г.): «Статистическія таблицы вилайетовъ турец-

кой имперіи ближайшихъ къ Закавказью. Прилож. къ 2-му выпуску II тома Извѣстій Кавказскаго Отдѣла Императорскаго Русскаго геогр. общества. Тифлисъ 1889 г.» такъ какъ у Cuinet нѣтъ подраздѣленія населенія Трапезондскаго вилайета на казы, и для того, чтобы сводная таблица № I не расходилась съ подробной таблицей Трапезондскаго вилайета № 7 по санджакамъ и казамъ, составленной по Гишюсу. Всѣ остальные детальныя таблицы вилайетовъ (отъ № 1—до № 8 включительно) населенія по санджакамъ и казамъ составлены по даннымъ 1890 г. Cuinet.

4. Такъ какъ у Cuinet, а равно и по другимъ имѣвшимся источникамъ нѣтъ подраздѣленія населенія 9-го «Аданскаго» вилайета по санджакамъ и казамъ и по народностямъ, то такой подробной 9-й таблицы Аданскаго вилайета нельзя было составить и пришлось ограничиться только включеніемъ въ сводную таблицу № I итога населенія по Cuinet по народностямъ по цѣлому Аданскому вилайету.

---

2. Сводная таблица 9-ти вилаетовъ по официальнымъ дан-  
нымъ 1880 года турецкаго правительства, представленныхъ  
маіоромъ Троттеромъ, съ прибавкой въ графѣ примѣчаній по  
маіору Троттеру 25<sup>0</sup>/<sub>0</sub> къ каждому отдѣлу населенія или  
народности.

№№ по порядку.	В И Л А Й Е Т Ы.	Ч и с л о.			Населеніе по пле- намъ.			Отношеніе Армянъ къ общему населенію 9-ти вилаетовъ въ %.
		Селеній.	Дворовъ въ тыся- чахъ.	Общее число жите- лей.	Мусульмане.	Армяне.	Греки и прочіе.	
1.	Эрзерумъ . . . . .	—	—	515 <sup>5</sup> / <sub>8</sub>	404 <sup>1</sup> / <sub>8</sub>	104 <sup>3</sup> / <sub>4</sub>	6 <sup>3</sup> / <sub>4</sub>	—
2.	Битлисъ . . . . .	—	—	450 <sup>1</sup> / <sub>4</sub>	290	156	4 <sup>1</sup> / <sub>4</sub>	—
3.	Ванъ . . . . .	—	—	313 <sup>3</sup> / <sub>8</sub>	174 <sup>3</sup> / <sub>8</sub>	78 <sup>1</sup> / <sub>4</sub>	60 <sup>3</sup> / <sub>4</sub>	—
Итого Эрзерумъ, Битлисъ, Ванъ . 1.931,3 кв. г. м.								
4.	Мамурэть-уль-Азизъ (Харпуть)	—	—	429 <sup>5</sup> / <sub>8</sub>	337 <sup>3</sup> / <sub>4</sub>	88 <sup>1</sup> / <sub>4</sub>	3 <sup>3</sup> / <sub>8</sub>	—
5.	Діарбекиръ <sup>1)</sup> . . . . .	—	—	345 <sup>5</sup> / <sub>8</sub>	281 <sup>1</sup> / <sub>8</sub>	54 <sup>1</sup> / <sub>2</sub>	9 <sup>3</sup> / <sub>4</sub>	—
Итого Харпуть и Діарбе- киръ . 1.770,7 кв. г. м.								

<sup>1)</sup> Итого въ 5-ти вилаетахъ Эрзерумъ, Битлисъ, Ванъ, Харпуть и Діарбекиръ 3.702 кв. геогра-  
фич. миль и населенія въ тысячахъ душъ обоого пола:

	Общее число жителей.	Мусульм.	Армяне.	Грековъ, нестор. и проч.	Отношеніе <sup>2)</sup> армянъ къ общ. насел. 9-ти вилает.
1) По официалн. свѣдѣн. турецкаго правител. 1880 г. . . . .	2.054 <sup>1</sup> / <sub>4</sub>	1.487 <sup>3</sup> / <sub>8</sub>	481 <sup>3</sup> / <sub>4</sub>	83 <sup>1</sup> / <sub>8</sub>	24
	100 <sup>0</sup> / <sub>0</sub>	72 <sup>0</sup> / <sub>0</sub>	24 <sup>0</sup> / <sub>0</sub>	4 <sup>0</sup> / <sub>0</sub>	
2) +25 <sup>0</sup> / <sub>0</sub> по Троттеру къ предыдущему . . . . .	2.567 <sup>1</sup> / <sub>2</sub>	1.858 <sup>3</sup> / <sub>4</sub>	602 <sup>1</sup> / <sub>2</sub>	106 <sup>1</sup> / <sub>4</sub>	24
	100 <sup>0</sup> / <sub>0</sub>	72 <sup>0</sup> / <sub>0</sub>	24 <sup>0</sup> / <sub>0</sub>	4 <sup>0</sup> / <sub>0</sub>	

№№ по порядку.

ВИЛАЙЕТЫ.

	Число.	Население по племенамъ.				Отношеніе армянъ къ общему населенію 9-ти вилайетовъ въ 0/0.		
		Селеній.	Дворовъ въ тысячахъ.	Общее число жителей.	Мусульмане.		Армяне.	Греки и прочіе.
6. Сивась . . . . .	1167,3 кв. г. м.	—	—	708 <sup>1</sup> / <sub>2</sub>	566	106 <sup>1</sup> / <sub>8</sub>	36 <sup>3</sup> / <sub>8</sub>	—
7. Трапезондъ . . . . .	676,6 кв. г. м.	—	—	869 <sup>1</sup> / <sub>2</sub>	698 <sup>1</sup> / <sub>2</sub>	37 <sup>1</sup> / <sub>2</sub>	133 <sup>1</sup> / <sub>2</sub>	—
8. Алеппъ . . . . .	1917 кв. г. м.	—	—	635 <sup>3</sup> / <sub>8</sub>	539 <sup>3</sup> / <sub>4</sub>	67 <sup>5</sup> / <sub>8</sub>	28	—
9. Адана . . . . .	671 кв. г. м.	—	—	361 <sup>3</sup> / <sub>4</sub>	328	33 <sup>3</sup> / <sub>4</sub>	—	—
Итого въ 9 вилайетахъ <sup>1)</sup>		—	—	4.629 <sup>3</sup> / <sub>8</sub>	3.619 <sup>5</sup> / <sub>8</sub>	726 <sup>3</sup> / <sub>4</sub>	283	16
8.133,9 кв. географ. миль . . . . .		—	—	100 <sup>0</sup> / <sub>0</sub>	78 <sup>0</sup> / <sub>0</sub>	16 <sup>0</sup> / <sub>0</sub>	6 <sup>0</sup> / <sub>0</sub>	—

Примѣчанія: 1. Настоящая II сводная таблица населенія 9-ти вилайетовъ по официальнымъ даннымъ турецкаго правительства 1880 года, помѣщенныхъ въ донесеніи Троттера въ Blue-book Turkey № 6—1881 г., стр. 122—130, представляется здѣсь только для сравненія съ цифрами Cuinet I сводной таблицы, такъ какъ вся настоящая работа и всѣ прежнія детальныя таблицы вилайетовъ составлены по даннымъ Cuinet, у котораго находится распредѣленіе населенія по вилайетамъ (губерніямъ) и санджакамъ (уѣздамъ) до казъ (участковъ) включительно, тогда какъ Троттеръ ограничивается представленіемъ распредѣленія населенія означенныхъ вилайетовъ до санджаковъ (уѣздовъ) включительно.

2. Въ настоящей II сводной таблицѣ, населеніе только первыхъ 8-ми вилайетовъ показано по донесенію Троттера, такъ какъ данныхъ о населеніи 9-го Аданскаго вилайета у Троттера не помѣщено. Населеніе этого послѣдняго Аданскаго вилайета показано въ настоящей II сводной таблицѣ по официальнымъ даннымъ турецкаго правительства 1880 года, представленнымъ другимъ англійскимъ военнымъ консуломъ въ томъ же Blue-book'ѣ Turkey № 6—1881 г. стр. 190, именно капитаномъ Куперомъ (Cooper), причѣмъ распредѣленіе населенія этого вилайета показано имъ только вообще въ мусульманахъ: 327.980 душъ обоего пола и въ христіанахъ: 33.780 душъ обоего пола. Эту послѣднюю цифру въ настоящей сводной II таблицѣ мы цѣликомъ отнесли къ армянамъ для изобъясненія ошибки въ произвольномъ уменьшеніи ихъ общаго числа въ 9-ти вилайетахъ.

<sup>2)</sup> Итого въ 9-ти вилайетахъ Эрзерумъ, Битлисъ, Ванъ, Харпутъ, Діарбекиръ, Сивась, Трапезондъ, Алеппъ и Адана 8.133,9 кв. географ. миль и населенія въ тысячахъ душъ обоего пола:

	Общее число жителей	Мусульм.	Армяны	Грековъ и проч.	Отношеніе армянъ къ общ. насел. 9-ти вилайет.
1) По официальн. свѣдѣн. турецкаго правител. 1880 г. . . . .	4.629 <sup>3</sup> / <sub>8</sub> 100 <sup>0</sup> / <sub>0</sub>	3.619 <sup>5</sup> / <sub>8</sub> 78 <sup>0</sup> / <sub>0</sub>	726 <sup>3</sup> / <sub>4</sub> 16 <sup>0</sup> / <sub>0</sub>	283 6 <sup>0</sup> / <sub>0</sub>	16
2) +25 <sup>0</sup> / <sub>0</sub> по Троттеру къ предыдущему . . . . .	5.786 <sup>1</sup> / <sub>4</sub> 100 <sup>0</sup> / <sub>0</sub>	4.523 <sup>3</sup> / <sub>4</sub> 78 <sup>0</sup> / <sub>0</sub>	908 <sup>3</sup> / <sub>4</sub> 16 <sup>0</sup> / <sub>0</sub>	353 <sup>3</sup> / <sub>4</sub> 6 <sup>0</sup> / <sub>0</sub>	16

№№ по порядку.

В И Л А Й Е Т Ы .

Ч и с л о .  
Селеній. Дворовъ. Общее число жителей. Душъ обоого пола въ тысячахъ.  
Населеніе по племенамъ.  
Мусульмане. Армяне. Греки и прочіе.  
Отношеніе армянъ къ общему населенію въ ‰ въ казахъ и санджакахъ.

**I. Вилайетъ Эрзерумъ.**

**1. Санджанъ Эрзерумъ.**

1. Городъ Эрзерумъ . . . . .	—	—	39	26 <sup>1</sup> / <sub>2</sub>	10 <sup>1</sup> / <sub>2</sub>	2	27
2. Каза Ова (сел. Илджа) . . .	171	—	70 <sup>1</sup> / <sub>4</sub>	49	20 <sup>3</sup> / <sub>4</sub>	1 <sup>1</sup> / <sub>2</sub>	30
3. » Киги (мѣстечко [кассаба] Киги) . . . . .	217	—	41	28 <sup>3</sup> / <sub>4</sub>	12	1 <sup>1</sup> / <sub>4</sub>	29
4. Каза Терджанъ (городъ Мама-хатуиъ) . . . . .	192	—	26 <sup>7</sup> / <sub>8</sub>	20	6 <sup>3</sup> / <sub>4</sub>	1 <sup>1</sup> / <sub>8</sub>	25
5. Каза Хнысь (гор. Хнысь) . . .	236	—	26 <sup>7</sup> / <sub>8</sub>	16 <sup>3</sup> / <sub>4</sub>	10	1 <sup>1</sup> / <sub>8</sub>	37
6. » Торгумъ (селеніе Ныхахъ, или Нихахъ) . . . . .	157	—	52 <sup>1</sup> / <sub>2</sub>	50 <sup>1</sup> / <sub>4</sub>	2	1 <sup>1</sup> / <sub>4</sub>	4
7. Каза Кескинъ (мѣст. Кискинъ или Окдемъ) . . . . .	61	—	30	24	6	—	20
8. Каза Пассинъ (гор. Хасанъ-гале).	171	—	46 <sup>1</sup> / <sub>2</sub>	39	7 <sup>1</sup> / <sub>4</sub>	1 <sup>1</sup> / <sub>4</sub>	16

Итого въ санджакѣ . . . 1.205 — 333 254<sup>1</sup>/<sub>4</sub> 75<sup>1</sup>/<sub>4</sub> 3<sup>1</sup>/<sub>2</sub> 23

**2. Санджанъ Эрзинджанъ.**

(Эрзингианъ).

9. Каза Эрзинджанъ (Эрзингианъ).	197	10 <sup>5</sup> / <sub>8</sub>	59 <sup>1</sup> / <sub>4</sub>	43 <sup>1</sup> / <sub>2</sub>	14	1 <sup>3</sup> / <sub>4</sub>	32
10. » Рифайъ (мѣст. Герджанисъ).	176	3 <sup>3</sup> / <sub>8</sub>	24 <sup>7</sup> / <sub>8</sub>	22 <sup>7</sup> / <sub>8</sub>	3 <sup>1</sup> / <sub>4</sub>	1 <sup>1</sup> / <sub>4</sub>	3
11. » Куручай (мѣст. Куру-чай).	61	1 <sup>3</sup> / <sub>4</sub>	13 <sup>1</sup> / <sub>2</sub>	10 <sup>5</sup> / <sub>8</sub>	2 <sup>5</sup> / <sub>8</sub>	1 <sup>1</sup> / <sub>4</sub>	19
12. » Кемахъ (гор. Кемахъ) . .	86	3	18 <sup>3</sup> / <sub>4</sub>	14 <sup>1</sup> / <sub>2</sub>	3 <sup>5</sup> / <sub>8</sub>	5 <sup>1</sup> / <sub>8</sub>	13
13. » Байбуртъ (гор. Байбуртъ).	186	—	58	46 <sup>3</sup> / <sub>4</sub>	10 <sup>1</sup> / <sub>2</sub>	3 <sup>1</sup> / <sub>4</sub>	18
14. » Испиръ (мѣст. Испиръ) .	134	5 <sup>1</sup> / <sub>4</sub>	35 <sup>7</sup> / <sub>8</sub>	33	2 <sup>3</sup> / <sub>4</sub>	1 <sup>1</sup> / <sub>8</sub>	8

Итого въ санджакѣ . . . 840 — 210<sup>1</sup>/<sub>4</sub> 171<sup>1</sup>/<sub>4</sub> 34<sup>1</sup>/<sub>4</sub> 4<sup>3</sup>/<sub>4</sub> 16

№№ по порядку.

ВИЛАЙЕТЫ.

	Число.		Населеніе по племенамъ.					Отношеніе племянъ къ общему населенію въ ‰ въ казахъ, санджакъ и вилайетъ).
	Селеній.	Двуохъ въ тысячахъ.	Общее число жителей.	Мусульмане.	Армяне.	Греки и прочіе.		
<b>3. Санджакъ Баязидъ.</b>								
15. Каза Баязидъ (гор. Баязидъ) . . . . .	78	1 <sup>1</sup> / <sub>2</sub>	7 <sup>3</sup> / <sub>4</sub>	5 <sup>7</sup> / <sub>8</sub>	1 <sup>3</sup> / <sub>4</sub>	1 <sup>1</sup> / <sub>8</sub>	23	
16. » Діадинъ (гор. Діадинъ) . . . . .	88	1 <sup>5</sup> / <sub>8</sub>	11 <sup>1</sup> / <sub>4</sub>	10 <sup>3</sup> / <sub>4</sub>	3 <sup>3</sup> / <sub>8</sub>	1 <sup>1</sup> / <sub>8</sub>	3	
17. » Кара-Килисса (сел. Кара-килисса) . . . . .	58	1 <sup>1</sup> / <sub>4</sub>	6 <sup>7</sup> / <sub>8</sub>	4 <sup>3</sup> / <sub>4</sub>	2	1 <sup>1</sup> / <sub>8</sub>	29	
18. Каза Алашгердъ (гор. Топрахъ-кале или Алашгердъ) . . . . .	115	2 <sup>5</sup> / <sub>8</sub>	20	13 <sup>7</sup> / <sub>8</sub>	6	1 <sup>1</sup> / <sub>8</sub>	30	
19. Каза Антабъ (сел. Дутахъ или Тутахъ) . . . . .	79	1 <sup>3</sup> / <sub>8</sub>	6 <sup>1</sup> / <sub>2</sub>	6 <sup>1</sup> / <sub>4</sub>	1 <sup>1</sup> / <sub>4</sub>	—	4	
Итого въ санджакъ . . . . .	418	8 <sup>3</sup> / <sub>8</sub>	52 <sup>3</sup> / <sub>8</sub>	41 <sup>1</sup> / <sub>2</sub>	10 <sup>5</sup> / <sub>8</sub>	1 <sup>1</sup> / <sub>2</sub>	20	

Во всемъ Эрзерумскомъ вилайетѣ . . . . . 2.463 — 595<sup>5</sup>/<sub>8</sub> 467 119<sup>7</sup>/<sub>8</sub> 8<sup>3</sup>/<sub>4</sub> 20<sup>3</sup>/<sub>4</sub>

Примѣчаніе. У Cuinet показано, кромѣ населенія города Эрзерума всего 39/т. жителей обоого пола, показаннаго и въ настоящей таблицѣ, еще каза Эрзерумъ съ 48<sup>1</sup>/<sub>2</sub>/т. жителей обоого пола (33<sup>1</sup>/<sub>2</sub>/т. мусульманъ, 14<sup>1</sup>/<sub>2</sub>/т. армянъ и 1<sup>1</sup>/<sub>2</sub>/т. грековъ и друг.). Но такъ какъ такой особой казы нѣтъ, а имя казы Эрзерумъ носить также и каза «Ова» или равнина Эрзерумская и безъ того показанная у Cuinet и въ настоящей таблицѣ полностью, согласно всѣмъ другимъ источникамъ со всѣмъ количествомъ ея селеній (171) и съ полнымъ населеніемъ въ 70<sup>1</sup>/<sub>4</sub>/т. душъ обоого пола и городъ Эрзерумъ, населеніе котораго показанное у Cuinet и въ настоящей таблицѣ въ 39/т. душъ обоого пола также согласно съ другими источниками, не имѣетъ внѣ селеній казы «Овы» ни одного приписнаго селенія, то пришлось признать 48<sup>1</sup>/<sub>2</sub>/т. душъ обоого пола сельскаго населенія особой казы Эрзерумъ, внѣ городскаго населенія самаго Эрзерума, за ошибку Cuinet. Поэтому пришлось изъ настоящей таблицы исключить (оставивъ населеніе самаго города Эрзерума въ 39/т. душъ обоого пола) несуществующую казу Эрзерумъ съ сельскимъ населеніемъ въ 48<sup>1</sup>/<sub>2</sub>/т. душъ обоого пола. Вслѣдствіе этого населеніе въ настоящей таблицѣ какъ санджака Эрзерума, такъ и вилайета Эрзерума меньше цифръ приведенныхъ въ соч. Cuinet «La Turquie d'Asie» на 48<sup>1</sup>/<sub>2</sub>/т. душъ обоого пола (33<sup>1</sup>/<sub>2</sub>/т. мусульманъ 14<sup>1</sup>/<sub>2</sub>/т. армянъ и 1<sup>1</sup>/<sub>2</sub> грековъ) Точно также и въ сводной таблицѣ № I 9-ти вилайетовъ, составленной мной по Cuinet, населеніе вилайета Эрзерумъ меньше чѣмъ у Cuinet на эти 48<sup>1</sup>/<sub>2</sub>/т. душъ обоого пола, равно какъ это уменьшеніе отражается и въ общемъ итогѣ населенія всѣхъ 9-ти вилайетовъ сводной таблицы № I, въ который входитъ вилайетъ Эрзерумъ.



№№ по порядку.

## В И Л А Й Е Т Ы.

## II. Вилаетъ Битлисъ.

## 1. Санджанъ Битлисъ.

	Число.		Населеніе по племенамъ.				
	Селеній.	Дворовъ въ тысячахъ.	Общее число жителей.	Мусульмане.	Армяне.	Греки и прочіе.	Отношеніе Армянъ къ общему населенію въ % въ казахъ и санджанъ.
1. Каза Битлисъ (гор. Битлисъ) . . . . .	74	8 <sup>1</sup> / <sub>4</sub>	38 <sup>3</sup> / <sub>4</sub>	20 <sup>3</sup> / <sub>4</sub>	16 <sup>1</sup> / <sub>4</sub>	1 <sup>3</sup> / <sub>4</sub>	42
2. > Ахлатъ (мѣст. Ахлатъ) . . . . .	58	—	23 <sup>3</sup> / <sub>4</sub>	16 <sup>7</sup> / <sub>8</sub>	6 <sup>5</sup> / <sub>8</sub>	1 <sup>1</sup> / <sub>4</sub>	28
3. > Хизанъ или Акъ-Кызъ (мѣстечко Хизанъ) . . . . .	173	—	23	17 <sup>7</sup> / <sub>8</sub>	4 <sup>1</sup> / <sub>4</sub>	7 <sup>7</sup> / <sub>8</sub>	18
4. Каза Мудикъ или Модки (сел. Мисси) . . . . .	129	—	22 <sup>1</sup> / <sub>2</sub>	15 <sup>3</sup> / <sub>4</sub>	5 <sup>3</sup> / <sub>4</sub>	1	26
Итого въ санджанъ . . . . .	434	—	108	71 <sup>1</sup> / <sub>4</sub>	32 <sup>7</sup> / <sub>8</sub>	3 <sup>7</sup> / <sub>8</sub>	30

## 2. Санджанъ Мушъ.

5. Каза Мушъ (гор. Мушъ) . . . . .	194	—	42	22 <sup>3</sup> / <sub>8</sub>	19 <sup>5</sup> / <sub>8</sub>	—	47
6. > Буланнъкъ (сел. Кошъ) . . . . .	135	—	23 <sup>3</sup> / <sub>8</sub>	13	10 <sup>3</sup> / <sub>8</sub>	—	44
7. > Малазгердъ (гор. Мелизгердъ) . . . . .	50	—	21	12	9	—	43
8. Каза Варто (сел. Гемъ-гемъ) . . . . .	93	—	17	9	8	—	47
9. > Сассунъ (сел. Хасъ-кей) . . . . .	118	—	20 <sup>1</sup> / <sub>8</sub>	10 <sup>3</sup> / <sub>8</sub>	8 <sup>3</sup> / <sub>8</sub>	1 <sup>3</sup> / <sub>8</sub>	42
Итого въ санджанъ . . . . .	590	—	123 <sup>1</sup> / <sub>2</sub>	66 <sup>3</sup> / <sub>4</sub>	55 <sup>3</sup> / <sub>8</sub>	1 <sup>3</sup> / <sub>8</sub>	45

## 3. Санджанъ Сергъ.

10. Каза Сергъ (гор. Сергъ) . . . . .	56	—	25 <sup>3</sup> / <sub>8</sub>	15 <sup>3</sup> / <sub>4</sub>	6	3 <sup>5</sup> / <sub>8</sub>	24
11. > Редванъ (мѣст. Редванъ) . . . . .	111	—	11	8 <sup>1</sup> / <sub>2</sub>	2 <sup>1</sup> / <sub>2</sub>	—	23
12. > Ширванъ (мѣст. Буфра) . . . . .	207	—	14 <sup>1</sup> / <sub>8</sub>	9 <sup>5</sup> / <sub>8</sub>	4 <sup>1</sup> / <sub>8</sub>	3 <sup>3</sup> / <sub>8</sub>	29
13. > Гарзанъ (Харзанъ, мѣст. Цокъ) . . . . .	138	—	13	9 <sup>1</sup> / <sub>8</sub>	3 <sup>5</sup> / <sub>8</sub>	1 <sup>1</sup> / <sub>4</sub>	28
14. > Эрухъ или Аро (Арвз) (сел. Дергюль) . . . . .	61	—	15 <sup>3</sup> / <sub>8</sub>	9 <sup>7</sup> / <sub>8</sub>	5 <sup>1</sup> / <sub>8</sub>	3 <sup>3</sup> / <sub>8</sub>	33
15. Каза Первари (мѣст. Кохаръ) . . . . .	72	—	12	7 <sup>3</sup> / <sub>4</sub>	3 <sup>3</sup> / <sub>4</sub>	1 <sup>1</sup> / <sub>2</sub>	31
16. > Хазо или Хазру (мѣст. Хазо или Газу) . . . . .	59	—	Не показано.				
Итого въ санджанъ . . . . .	704	—	90 <sup>7</sup> / <sub>8</sub>	60 <sup>5</sup> / <sub>8</sub>	25 <sup>1</sup> / <sub>8</sub>	5 <sup>1</sup> / <sub>8</sub>	28

№№ по порядку.

В И Л А Й Е Т Ы .

Ч и с л о .  
Селеній. Дворовъ. Общее число жителей. Населеніе по племенамъ. Мушльмане. Армяне. Греки и прочіе. Относіте армяне къ общему населенію въ % въ Казакъ, санджакъ и вилаетъ.

4. Санджанъ Гинджъ (сел. Герникъ).

16. Каза Гинджъ (сел. Герникъ) . . . . .	191	—	26 <sup>3</sup> / <sub>8</sub>	18 <sup>1</sup> / <sub>2</sub>	7 <sup>7</sup> / <sub>8</sub>	—	29
17. » Кальбъ или Кобчиа (сел. Бассоръ) . . . . .	89	—	19 <sup>1</sup> / <sub>8</sub>	18 <sup>3</sup> / <sub>8</sub>	3 <sup>3</sup> / <sub>4</sub>	—	4
18. Каза Джабакчуръ (мѣст. Чабакчуръ или Джабакчуръ) . . . . .	80	—	20 <sup>7</sup> / <sub>8</sub>	16 <sup>1</sup> / <sub>2</sub>	4 <sup>3</sup> / <sub>8</sub>	—	21
Итого въ санджакъ . . . . .	360	—	66 <sup>3</sup> / <sub>8</sub>	53 <sup>3</sup> / <sub>8</sub>	13	—	21

Во всемъ Ватлискомъ вилаетъ . . . . . 2.088 — 388<sup>3</sup>/<sub>4</sub> 252 126<sup>3</sup>/<sub>8</sub> 10<sup>3</sup>/<sub>8</sub> 33

III. Вилаетъ Ванъ.

1. Санджанъ Ванъ.

Въ казакъ и санджакъ.

1. Каза Ванъ (гор. Ванъ) . . . . .	154	—	35 <sup>1</sup> / <sub>2</sub>	21 <sup>1</sup> / <sub>2</sub>	12 <sup>1</sup> / <sub>2</sub>	1 <sup>1</sup> / <sub>2</sub>	35
2. » Карчеганъ или Карчекіанъ, (сел. Киндранкцъ) . . . . .	79	—	14 <sup>1</sup> / <sub>4</sub>	6 <sup>3</sup> / <sub>8</sub>	7 <sup>7</sup> / <sub>8</sub>	—	55
3. Каза Шитакъ (мѣст. Таге) . . . . .	86	—	13 <sup>5</sup> / <sub>8</sub>	7 <sup>1</sup> / <sub>8</sub>	6 <sup>1</sup> / <sub>2</sub>	—	48
4. » Гевашъ (мѣст. Вестанъ) . . . . .	59	—	13 <sup>1</sup> / <sub>8</sub>	8 <sup>1</sup> / <sub>4</sub>	4 <sup>7</sup> / <sub>8</sub>	—	37
5. » Адиль-Джевазъ (мѣст. Арзихе) . . . . .	44	—	12 <sup>3</sup> / <sub>8</sub>	4 <sup>1</sup> / <sub>2</sub>	8 <sup>1</sup> / <sub>8</sub>	—	64
6. Каза Ардишъ или Арджишъ, (мѣст. Агантцъ) . . . . .	122	—	14 <sup>3</sup> / <sub>4</sub>	5 <sup>1</sup> / <sub>4</sub>	9 <sup>1</sup> / <sub>2</sub>	—	64
7. Каза Баргири или Бергри (мѣст. Бергри-кале) . . . . .	117	—	13 <sup>1</sup> / <sub>2</sub>	6 <sup>1</sup> / <sub>4</sub>	7 <sup>1</sup> / <sub>4</sub>	—	54
8. Каза Мюкюсъ или Мекесъ или Мюкюсъ (мѣст. Мюкюсъ) . . . . .	63	—	12 <sup>3</sup> / <sub>8</sub>	4 <sup>1</sup> / <sub>8</sub>	8 <sup>1</sup> / <sub>2</sub>	—	67
Итого въ санджакъ . . . . .	724	—	130	63 <sup>3</sup> / <sub>8</sub>	65 <sup>1</sup> / <sub>8</sub>	1 <sup>1</sup> / <sub>2</sub>	50

№№ по порядку.

В И Л А Й Е Т Ы .

2. Санджанъ Хеккиари.  
(Хевьяри).

	Число.		Населеніе по племенамъ.				
	Селеній.	Дворовъ.	Общее число жителей.	Мусульмане.	Армяне.	Греки и прочіе.	Отношеніе армянъ къ общему населенію въ 0/0 въ казакахъ, санджакъ и вилайетъ.
9. Каза Джуламеркъ (гор. Джуламеркъ) . . . . .	120	—	33 <sup>7</sup> / <sub>8</sub>	16 <sup>7</sup> / <sub>8</sub>	2	15	6
10. > Елбакъ (гор. Башъ-кале) . . . . .	180	—	42 <sup>7</sup> / <sub>8</sub>	28 <sup>1</sup> / <sub>4</sub>	3	11 <sup>5</sup> / <sub>8</sub>	7
11. > Кеваръ или Геваръ (мѣст. Диза) . . . . .	260	—	26	14 <sup>3</sup> / <sub>8</sub>	1 <sup>7</sup> / <sub>8</sub>	9 <sup>1</sup> / <sub>2</sub>	7
12. Каза Шемденянъ или Шамдинанъ (мѣст. Нехри) . . . . .	140	—	18 <sup>1</sup> / <sub>2</sub>	15 <sup>1</sup> / <sub>4</sub>	—	3 <sup>1</sup> / <sub>4</sub>	0
13. Каза Нордузъ (сел. Маране) . . . . .	80	—	17 <sup>5</sup> / <sub>8</sub>	12	2 <sup>5</sup> / <sub>8</sub>	3	14
14. > Чаль (мѣст. Чаль) . . . . .	136	—	43 <sup>7</sup> / <sub>8</sub>	11 <sup>7</sup> / <sub>8</sub>	—	32	0
15. > Мамуретъ-уль-Гамидъ (мѣстечко Хошабъ) . . . . .	70	—	16 <sup>3</sup> / <sub>4</sub>	13 <sup>3</sup> / <sub>4</sub>	3	—	18
16. Каза Бейтъ-уль-Шебабъ (сел. Ельки) . . . . .	80	—	18 <sup>3</sup> / <sub>4</sub>	12	—	6 <sup>3</sup> / <sub>4</sub>	0
17. Каза Харамаръ или Орамаръ, (мѣст. Орамаръ) . . . . .	32	—	25 <sup>7</sup> / <sub>8</sub>	14 <sup>7</sup> / <sub>8</sub>	—	11	0
18. Каза Амадіэ или Амадія (гор. Амадіэ) . . . . .	366	—	23 <sup>7</sup> / <sub>8</sub>	16	—	7 <sup>7</sup> / <sub>8</sub>	0
19. Каза Махмудъе (мѣст. Сарай или Сарай) . . . . .	91	—	31 <sup>3</sup> / <sub>4</sub>	28 <sup>1</sup> / <sub>4</sub>	2 <sup>1</sup> / <sub>2</sub>	1	7
Итого въ санджакъ . . . . .	1555	—	299 <sup>3</sup> / <sub>4</sub>	183 <sup>3</sup> / <sub>4</sub>	15	101	5

Во всемъ Ванскомъ вилайетъ . . . . . 2279 — 429<sup>3</sup>/<sub>4</sub> 247<sup>1</sup>/<sub>8</sub> 80<sup>1</sup>/<sub>8</sub> 102<sup>1</sup>/<sub>2</sub> 19

В и л а й е т ь Х а р п у т ь .

1. Санджанъ Харпуть.

1. Каза Харпуть (гор. Мезре) . . . . .	300	—	109	83	25 <sup>3</sup> / <sub>8</sub>	5/8	23
2. > Арабкиръ (гор. Арабкиръ) . . . . .	68	—	69 <sup>5</sup> / <sub>8</sub>	58 <sup>5</sup> / <sub>8</sub>	11	—	16
3. > Кебанъ-Мааденъ (гор. Кебанъ-Мааденъ) . . . . .	200	—	56 <sup>1</sup> / <sub>4</sub>	54 <sup>3</sup> / <sub>4</sub>	1 <sup>1</sup> / <sub>2</sub>	—	3
4. Каза Эгинъ (гор. Эгинъ) . . . . .	102	—	60 <sup>7</sup> / <sub>8</sub>	53 <sup>3</sup> / <sub>8</sub>	7 <sup>1</sup> / <sub>2</sub>	—	12
Итого въ санджакъ . . . . .	670	—	295 <sup>3</sup> / <sub>4</sub>	249 <sup>3</sup> / <sub>4</sub>	45 <sup>3</sup> / <sub>8</sub>	5/8	15

Въ казахъ и санджакъ.

№ по порядку.

## В И Л А Й Е Т Ы.

	Число.		Общее число жителей.	Население по племенамъ.			Отношение армянъ къ общему населенію въ % въ казахъ и санджакѣ.	
	Селеній.	Дворовъ.		Мусульмане.	Армяне.	Греки и прочіе.		
<b>2. Санджанъ Малатія.</b>								
5.	Каза Малатія (гор. Малатія) .	130	—	447 <sup>1</sup> / <sub>8</sub>	40	47 <sup>1</sup> / <sub>8</sub>	—	11
6.	» Хусни-Мансуръ или Адіаманъ (мѣст. Керкунъ или гор. Адіаманъ) . . . . .	250	—	42 <sup>1</sup> / <sub>8</sub>	39 <sup>1</sup> / <sub>4</sub>	27 <sup>1</sup> / <sub>8</sub>	—	7
7.	Каза Бехесни (гор. Бехесни) .	300	—	45 <sup>1</sup> / <sub>4</sub>	42 <sup>3</sup> / <sub>8</sub>	27 <sup>1</sup> / <sub>8</sub>	—	6
8.	» Акче-Дагъ (мѣст. Арка или мѣст. Хекимъ-ханъ) . . . . .	200	—	377 <sup>1</sup> / <sub>8</sub>	36 <sup>1</sup> / <sub>8</sub>	1 <sup>3</sup> / <sub>4</sub>	—	5
9.	» Кіахта или Кахте (мѣст. Кіахта) . . . . .	360	—	46 <sup>1</sup> / <sub>4</sub>	42 <sup>1</sup> / <sub>2</sub>	3 <sup>3</sup> / <sub>4</sub>	—	8
	Итого въ санджакѣ . . .	1240	—	216 <sup>3</sup> / <sub>8</sub>	200 <sup>1</sup> / <sub>4</sub>	16 <sup>1</sup> / <sub>8</sub>	—	7
<b>3. Санджанъ Дерсимъ.</b>								
10.	Каза Хозатъ (гор. Хозатъ) . .	100	—	12 <sup>3</sup> / <sub>8</sub>	11 <sup>1</sup> / <sub>4</sub>	1 <sup>3</sup> / <sub>8</sub>	—	11
11.	» Оваджикъ (мѣст. Парди) .	40	—	8 <sup>3</sup> / <sub>4</sub>	7 <sup>3</sup> / <sub>4</sub>	1	—	3
12.	» Чимишъ-Кезекъ или Чимишъ-Гедзекъ (гор. Чимишъ-Кезекъ) . . . . .	98	—	11 <sup>1</sup> / <sub>4</sub>	10 <sup>1</sup> / <sub>8</sub>	1 <sup>1</sup> / <sub>8</sub>	—	10
13.	Каза Чарсанджакъ (мѣст. Чарсанджакъ или мѣст. Пери) .	90	—	10 <sup>3</sup> / <sub>8</sub>	9 <sup>3</sup> / <sub>4</sub>	7 <sup>1</sup> / <sub>8</sub>	—	8
14.	Каза Мазгердъ (гор. Мазгердъ).	60	—	5 <sup>1</sup> / <sub>8</sub>	4 <sup>1</sup> / <sub>4</sub>	7 <sup>1</sup> / <sub>8</sub>	—	17
15.	» Кузичанъ или Козличанъ (мѣст. Пельмюръ) . . . . .	80	—	3	2 <sup>5</sup> / <sub>8</sub>	3 <sup>1</sup> / <sub>8</sub>	—	12
16.	Каза Кизиль - Килисса (мѣст. Хайдари или Кизиль-Килисса).	15	—	4	3 <sup>1</sup> / <sub>8</sub>	7 <sup>1</sup> / <sub>8</sub>	—	28
17.	Каза Пахъ (мѣст. Пахъ) . . .	30	—	47 <sup>1</sup> / <sub>8</sub>	3 <sup>6</sup> / <sub>8</sub>	1 <sup>1</sup> / <sub>8</sub>	—	23
18.	» Пертекъ (мѣст. Пертекъ) .	20	—	3 <sup>1</sup> / <sub>4</sub>	2 <sup>1</sup> / <sub>2</sub>	3 <sup>1</sup> / <sub>4</sub>	—	23
	Итого въ санджакѣ . . .	533	—	63 <sup>1</sup> / <sub>2</sub>	55 <sup>1</sup> / <sub>8</sub>	8 <sup>3</sup> / <sub>8</sub>	—	13
	Во всемъ вилайетѣ . . .	2443	—	575 <sup>3</sup> / <sub>8</sub>	505 <sup>1</sup> / <sub>8</sub>	697 <sup>1</sup> / <sub>8</sub>	5 <sup>1</sup> / <sub>8</sub>	12

3\*

№ по порядку.

В И Л А Й Е Т Ы .

Число. Население по племенамъ.  
 Семей. Дворовъ. Общее число жителей. Мусульмане. Армяне. Греки и прочіе.  
 Душъ обоого пола въ тысячахъ. Отношеніе армянъ къ общему населенію въ ‰ въ казахъ и санджакъ.

У. Вилайетъ Діарбекиръ.

1. Санджакъ Діарбекиръ.

1. Каза Діарбекиръ (гор. Діарбекиръ) . . . . .	67	—	78 <sup>3</sup> / <sub>4</sub>	48 <sup>1</sup> / <sub>4</sub>	22 <sup>1</sup> / <sub>2</sub>	8	29
2. Каза Сильванъ или Хазру (гор. Сильванъ, Хазру). . . . .	323	—	25 <sup>1</sup> / <sub>4</sub>	18 <sup>1</sup> / <sub>2</sub>	6	<sup>5</sup> / <sub>4</sub>	24
3. Каза Лидже (гор. Лидже) . . . . .	230	—	20 <sup>5</sup> / <sub>8</sub>	14 <sup>1</sup> / <sub>4</sub>	4 <sup>7</sup> / <sub>8</sub>	1 <sup>1</sup> / <sub>2</sub>	24
4. » Дирекъ или Дейрекъ (гор. Дирекъ, Дейрекъ) . . . . .	226	—	18 <sup>1</sup> / <sub>4</sub>	15 <sup>1</sup> / <sub>4</sub>	2	1	11
13. Каза Северекъ или Сіверекъ перечислена въ Діарбекирскій санджакъ изъ санджана Аргана (гор. Сіверекъ) . . . . .	210	—	34 <sup>5</sup> / <sub>8</sub>	26 <sup>3</sup> / <sub>8</sub>	7 <sup>1</sup> / <sub>4</sub>	1	21
Итого въ санджакъ . . . . .	1056	—	177 <sup>1</sup> / <sub>2</sub>	122 <sup>5</sup> / <sub>8</sub>	42 <sup>3</sup> / <sub>8</sub>	12 <sup>1</sup> / <sub>4</sub>	24

2. Санджакъ Мардинъ.

5. Каза Мардинъ (гор. Мардинъ). . . . .	105	—	57 <sup>3</sup> / <sub>8</sub>	41	7 <sup>1</sup> / <sub>4</sub>	9 <sup>1</sup> / <sub>8</sub>	13
6. » Ниссибинъ (гор. Ниссибинъ) . . . . .	240	—	30	20	5	5	17
7. Каза Дезире (гор. Дезире-ибнъ-Омаръ) . . . . .	210	—	35	25	3 <sup>3</sup> / <sub>4</sub>	6 <sup>1</sup> / <sub>4</sub>	11
8. Каза Мидіатъ или Мидіатъ (гор. Мидіатъ) . . . . .	410	—	45 <sup>5</sup> / <sub>8</sub>	23 <sup>1</sup> / <sub>2</sub>	9 <sup>1</sup> / <sub>2</sub>	12 <sup>5</sup> / <sub>8</sub>	21
9. Каза Авине (мѣст. Савуръ) . . . . .	97	—	24 <sup>7</sup> / <sub>8</sub>	15 <sup>1</sup> / <sub>8</sub>	2 <sup>3</sup> / <sub>4</sub>	7	11
Итого въ санджакъ . . . . .	1062	—	192 <sup>7</sup> / <sub>8</sub>	124 <sup>5</sup> / <sub>8</sub>	28 <sup>1</sup> / <sub>4</sub>	40	15

3. Санджакъ Аргана.

10. Каза Аргана (гор. Аргана) . . . . .	—	—	45 <sup>3</sup> / <sub>4</sub>	35 <sup>7</sup> / <sub>8</sub>	6 <sup>3</sup> / <sub>8</sub>	3 <sup>1</sup> / <sub>2</sub>	14
11. » Палу (гор. Палу) . . . . .	365	—	45 <sup>7</sup> / <sub>8</sub>	35	9 <sup>3</sup> / <sub>4</sub>	1 <sup>1</sup> / <sub>8</sub>	20
12. » Черникъ или Чермикъ (мѣст. Черникъ, Чермикъ) . . . . .	237	—	42 <sup>1</sup> / <sub>4</sub>	39 <sup>1</sup> / <sub>2</sub>	2	<sup>3</sup> / <sub>4</sub>	5
13. Каза Северекъ (Сіверекъ) перечислена въ Діарбекирскій санджакъ . . . . .	—	—	—	—	—	—	—
Итого въ санджакъ . . . . .	—	—	133 <sup>7</sup> / <sub>8</sub>	110 <sup>3</sup> / <sub>8</sub>	18 <sup>1</sup> / <sub>8</sub>	5 <sup>3</sup> / <sub>8</sub>	14

Во всемъ Діарбекирскомъ вилайетъ . . . . .

— — 504<sup>1</sup>/<sub>4</sub> 357<sup>3</sup>/<sub>8</sub> 89 57<sup>3</sup>/<sub>8</sub> 18

и вилайетъ.

№№ по порядку.

ВИЛАЙЕТЫ.

VI. Вилайетъ Сивасъ.

1. Санджанъ Сивасъ.

	Число.		Населеніе по племенамъ.				Отношеніе армянъ къ общему населенію въ ‰ въ кавахъ и санджакахъ.
	Селеній.	Дворовъ.	Общее число антелой.	Мусульмане.	Армяне.	Греки и прочіе.	
1. Каза Сивасъ (гор. Сивасъ) . . .	171	—	111 <sup>3</sup> / <sub>4</sub>	86 <sup>1</sup> / <sub>4</sub>	17	8 <sup>1</sup> / <sub>2</sub>	15
2. » Азизіе (мѣст. Азизье) . .	282	—	93 <sup>3</sup> / <sub>8</sub>	89 <sup>1</sup> / <sub>4</sub>	2 <sup>3</sup> / <sub>4</sub>	1 <sup>3</sup> / <sub>8</sub>	3
3. » Кочгири (мѣст. Зара) . .	248	—	577 <sup>7</sup> / <sub>8</sub>	41	11 <sup>1</sup> / <sub>4</sub>	5 <sup>5</sup> / <sub>8</sub>	19
4. » Дивриги (гор. Дивриги) .	125	—	487 <sup>7</sup> / <sub>8</sub>	36 <sup>3</sup> / <sub>4</sub>	8 <sup>1</sup> / <sub>8</sub>	4	17
5. » Даренде или Деренде (м. Даренде) . . . . .	20	—	27 <sup>1</sup> / <sub>8</sub>	21 <sup>1</sup> / <sub>8</sub>	4	2	15
6. Каза Гюрюнь (мѣст. Гюрюнь) .	38	—	26 <sup>3</sup> / <sub>4</sub>	21	3 <sup>7</sup> / <sub>8</sub>	17 <sup>7</sup> / <sub>8</sub>	14
7. » Тенузъ (м. Чааръ-кишла или Шехиръ-кишла) . . . . .	123	—	65 <sup>1</sup> / <sub>2</sub>	58 <sup>1</sup> / <sub>2</sub>	4 <sup>5</sup> / <sub>8</sub>	2 <sup>3</sup> / <sub>8</sub>	7
8. Каза Хафигъ (мѣст. Кочъ-хиссаръ или Кочхиссаръ) . . .	175	—	65 <sup>3</sup> / <sub>4</sub>	56	6 <sup>1</sup> / <sub>2</sub>	3 <sup>1</sup> / <sub>4</sub>	10
9. Каза Ильдизъ-Или (мѣст. Гениханъ, Ениханъ или Ханъ-джедидъ) . . . . .	123	—	497 <sup>7</sup> / <sub>8</sub>	41 <sup>1</sup> / <sub>4</sub>	5 <sup>3</sup> / <sub>4</sub>	27 <sup>7</sup> / <sub>8</sub>	12
Итого въ санджакъ . .	1.305	—	5467 <sup>7</sup> / <sub>8</sub>	451 <sup>1</sup> / <sub>8</sub>	637 <sup>7</sup> / <sub>8</sub>	317 <sup>7</sup> / <sub>8</sub>	12

2. Санджанъ Амассія.

10. Каза Амассія (городъ Амассія) .	251	—	63 <sup>5</sup> / <sub>8</sub>	48	12 <sup>5</sup> / <sub>8</sub>	3	20
11. » Марсиванъ или Мерзифунъ (гор. Марсиванъ) . . .	165	—	31 <sup>1</sup> / <sub>8</sub>	24	5 <sup>7</sup> / <sub>8</sub>	1 <sup>1</sup> / <sub>4</sub>	19
12. Каза Везиръ-Кѣпрю (гор. Везиръ-кѣпрю) . . . . .	135	—	24 <sup>1</sup> / <sub>8</sub>	19 <sup>1</sup> / <sub>2</sub>	3 <sup>5</sup> / <sub>8</sub>	1	15
13. Каза Меджидъ-ѣзю (мѣст. Меджидъ-ѣзю или сел. Овкатъ-Хаджи-кѣи) . . . . .	135	—	22 <sup>1</sup> / <sub>4</sub>	18 <sup>3</sup> / <sub>4</sub>	2 <sup>3</sup> / <sub>8</sub>	7 <sup>7</sup> / <sub>8</sub>	12
14. Каза Османджигъ (гор. Османджигъ) . . . . .	100	—	29	20	8	1	28

№№ по порядку.

В П Л А Н Ъ Т Ы.

	Число.	Население по племенамъ.					Отношеніе армянъ къ общему населенію въ % въ кавказѣ и санджакѣ.
		Селеній.	Дворовъ.	Сбщее число жителей.	Мушмане.	Армяне.	
15. Каза Ладикъ (мѣст. Ладикъ) . . . . .	195	—	42 <sup>3</sup> / <sub>8</sub>	32	8 <sup>3</sup> / <sub>8</sub>	2	20
16. » Хавза или Хавса (мѣст. Хавза) . . . . .	140	—	22 <sup>1</sup> / <sub>4</sub>	18 <sup>3</sup> / <sub>4</sub>	2 <sup>1</sup> / <sub>2</sub>	1	11
17. Каза Гюмюшъ-Хаджи-кѣй (гор. Гюмюшъ-Хаджи-кѣй) . . . . .	80	—	25	17	7	1	28
Итого въ санджакѣ . . . . .	1.201	—	259 <sup>3</sup> / <sub>4</sub>	198	50 <sup>5</sup> / <sub>8</sub>	11 <sup>1</sup> / <sub>8</sub>	19

3. Санджакъ Токать.

18. Каза Токать (гор. Токать) . . . . .	350	—	82 <sup>1</sup> / <sub>2</sub>	61 <sup>7</sup> / <sub>8</sub>	15 <sup>1</sup> / <sub>2</sub>	5 <sup>1</sup> / <sub>8</sub>	19
19. » Эрбаа (гор. Эрбаа или Херекъ) . . . . .	125	—	41 <sup>7</sup> / <sub>8</sub>	31 <sup>3</sup> / <sub>8</sub>	7 <sup>7</sup> / <sub>8</sub>	2 <sup>5</sup> / <sub>8</sub>	19
20. Каза Зилехъ или Зиле (гор. Зилехъ) . . . . .	600	—	57 <sup>1</sup> / <sub>4</sub>	42 <sup>7</sup> / <sub>8</sub>	10 <sup>3</sup> / <sub>4</sub>	3 <sup>5</sup> / <sub>8</sub>	19
21. Каза Никсаръ (гор. Никсаръ) . . . . .	80	—	21	15 <sup>3</sup> / <sub>4</sub>	3 <sup>7</sup> / <sub>8</sub>	1 <sup>3</sup> / <sub>8</sub>	18
Итого въ санджакѣ . . . . .	1.155	—	202 <sup>3</sup> / <sub>8</sub>	151 <sup>7</sup> / <sub>8</sub>	38	12 <sup>3</sup> / <sub>4</sub>	19

4. Санджакъ Нара-Хиссаръ-Шакри.  
(Шарки).

							и вилаетѣ.
22. Каза Кара-Хиссаръ (гор. Кара-хиссаръ-шарки) . . . . .	365	—	18 <sup>3</sup> / <sub>4</sub>	9	4 <sup>3</sup> / <sub>4</sub>	5	25
23. Каза Су-Шеири или Су-шехри (м. Эндересъ) . . . . .	170	—	14 <sup>7</sup> / <sub>8</sub>	7 <sup>1</sup> / <sub>2</sub>	3 <sup>5</sup> / <sub>8</sub>	3 <sup>3</sup> / <sub>4</sub>	24
24. Каза Хамидіе (мѣст. Хамидіе) . . . . .	274	—	14 <sup>7</sup> / <sub>8</sub>	7 <sup>1</sup> / <sub>2</sub>	3 <sup>1</sup> / <sub>2</sub>	3 <sup>7</sup> / <sub>8</sub>	24
25. » Кой-Хиссаръ или Койли-хиссаръ (мѣст. Койли-хиссаръ, Мишазъ или Ковль-хиссаръ). . . . .	161	—	14 <sup>1</sup> / <sub>2</sub>	7 <sup>5</sup> / <sub>8</sub>	3 <sup>1</sup> / <sub>4</sub>	3 <sup>7</sup> / <sub>8</sub>	22
26. Каза Еввиджре или Алуджера (мѣст. Мессудіе или м. Кара-чаиръ) . . . . .	130	—	14	7 <sup>1</sup> / <sub>8</sub>	2 <sup>7</sup> / <sub>8</sub>	4	21
Итого въ санджакѣ . . . . .	1.100	—	77	38 <sup>1</sup> / <sub>2</sub>	18	20 <sup>1</sup> / <sub>2</sub>	23

Во всемъ Сиваскомъ вилаетѣ . . . . . 4.761 — 1.086<sup>1</sup>/<sub>4</sub> 839<sup>1</sup>/<sub>2</sub> 170<sup>1</sup>/<sub>2</sub> 76<sup>1</sup>/<sub>4</sub> 16

№№ по порядку.

В И Л А Й Е Т Ы.

VII. Вилайетъ Трапезондъ.

1. Санджакъ Трапезондъ <sup>1)</sup>.

	Число.		Населеніе по племенамъ.					Отношеніе армянъ къ общему населенію въ ‰ въ казахъ и санджакъ.
	Селеній.	Дворовъ въ тысячахъ.	Общее число жителей.	Мусульмане.	Армяне.	Гречи и прочіе.		
1. Каза Трапезондъ (гор. Трапезондъ) . . . . .	221	19	90 <sup>3</sup> / <sub>4</sub>	61 <sup>1</sup> / <sub>4</sub>	7 <sup>1</sup> / <sub>2</sub>	22	8	
2. Каза Орду (гор. Орду) . . . . .	253	14	82 <sup>1</sup> / <sub>2</sub>	66	6 <sup>1</sup> / <sub>2</sub>	10	12	
3. » Керасундъ (гор. Керасундъ). . . . .	99	7 <sup>1</sup> / <sub>4</sub>	50 <sup>3</sup> / <sub>4</sub>	45	1 <sup>1</sup> / <sub>2</sub>	5 <sup>1</sup> / <sub>4</sub>	1	
4. » Тиреболи (гор. Тиреболи). . . . .	114	7	36 <sup>1</sup> / <sub>2</sub>	30	1 <sup>1</sup> / <sub>2</sub>	6	1	
5. » Гёреде (мѣст. Елеу или сел. Гёреде) . . . . .	52	4	31	24 <sup>1</sup> / <sub>4</sub>	—	6 <sup>3</sup> / <sub>4</sub>	0	
6. Каза Вакфъ-Кебиръ (мѣст. Фоль или Буюкъ-лиманъ) . . . . .	57	2 <sup>1</sup> / <sub>2</sub>	15 <sup>1</sup> / <sub>4</sub>	15 <sup>1</sup> / <sub>4</sub>	—	—	0	
7. Каза Акче-Абадъ (мѣст. Платана) . . . . .	99	6 <sup>3</sup> / <sub>4</sub>	36 <sup>3</sup> / <sub>4</sub>	29	2 <sup>3</sup> / <sub>4</sub>	5	7	
8. Каза Сурмене (мѣст. Сурмене). . . . .	74	7 <sup>1</sup> / <sub>4</sub>	36 <sup>3</sup> / <sub>4</sub>	33	1 <sup>1</sup> / <sub>4</sub>	3 <sup>1</sup> / <sub>2</sub>	1	
Итого въ санджакъ . . . . .	969	67 <sup>3</sup> / <sub>4</sub>	380 <sup>1</sup> / <sub>4</sub>	303 <sup>3</sup> / <sub>4</sub>	18	58 <sup>1</sup> / <sub>2</sub>	5	

2. Санджакъ Самсунъ.  
(Джаникъ).

9. Каза Самсунъ (гор. Самсунъ) . . . . .	—	3 <sup>1</sup> / <sub>2</sub>	53	26 <sup>1</sup> / <sub>4</sub>	1 <sup>1</sup> / <sub>4</sub>	26 <sup>1</sup> / <sub>2</sub>	0
10. » Бафра (гор. Бафра) . . . . .	—	9 <sup>1</sup> / <sub>4</sub>	45 <sup>1</sup> / <sub>4</sub>	28 <sup>3</sup> / <sub>4</sub>	1 <sup>1</sup> / <sub>2</sub>	16	1
11. » Уніа или Уніэ (гор. Уніа). . . . .	—	7	39	32 <sup>1</sup> / <sub>2</sub>	3 <sup>1</sup> / <sub>4</sub>	3 <sup>1</sup> / <sub>4</sub>	8
12. » Фатза или Фатиса (мѣст. Фатза, Фатиса) . . . . .	—	4	24 <sup>3</sup> / <sub>4</sub>	22 <sup>3</sup> / <sub>4</sub>	3 <sup>1</sup> / <sub>4</sub>	1 <sup>1</sup> / <sub>4</sub>	3
13. Каза Чаршамба или Чаршембе (гор. Чаршамба) . . . . .	—	10 <sup>1</sup> / <sub>2</sub>	55	42	10	3	18
14. Каза Черме или Терме (мѣст. Терме) . . . . .	—	4 <sup>1</sup> / <sub>4</sub>	20 <sup>1</sup> / <sub>2</sub>	18 <sup>1</sup> / <sub>2</sub>	1 <sup>1</sup> / <sub>2</sub>	1 <sup>1</sup> / <sub>2</sub>	7
Итого въ санджакъ . . . . .	—	38 <sup>1</sup> / <sub>2</sub>	237 <sup>1</sup> / <sub>2</sub>	170 <sup>3</sup> / <sub>4</sub>	16 <sup>1</sup> / <sub>4</sub>	50 <sup>1</sup> / <sub>2</sub>	7

<sup>1)</sup> Свѣдѣн. Гипіуса 1881 г.



№ по порядку.

ВИЛАЙЕТЫ.

	Число.		Общее число жителей.	Население по племенамъ.			Отношеніе армянъ къ общему населенію въ % въ казахъ и санджакѣ.
	Селеній.	Дворовъ.		Мусульмане.	Армяне.	Греки и прочіе.	
<b>3. Санджанъ Лазистанъ <sup>1)</sup>.</b>							
15.	Каза Ризэ (гор. Ризэ) . . . .	—	—	70	69 <sup>1</sup> / <sub>4</sub>	—	<sup>3</sup> / <sub>4</sub> 0
16.	» Офъ (мѣст. Офъ) . . . .	—	—	60	59	—	1 0
17.	» Атина (мѣст. Атина) . . . .	—	—	37 <sup>1</sup> / <sub>4</sub>	37 <sup>1</sup> / <sub>4</sub>	—	— 0
18.	» Хоппа (мѣст. Хоппа) . . . .	—	—	28	28	—	— 0
Итого въ санджакѣ . . . .		—	—	195 <sup>1</sup> / <sub>4</sub>	193 <sup>1</sup> / <sub>2</sub>	—	1 <sup>3</sup> / <sub>8</sub> 0

<b>4. Санджанъ Гюмюшъ-Ханэ.</b>							
							и вилайетъ.
19.	Каза Гюмюшъ-Ханэ (гор. Гюмюшъ-ханэ) <sup>2)</sup> . . . . .	—	—	59 <sup>1</sup> / <sub>2</sub>	38 <sup>1</sup> / <sub>2</sub>	1	20 2
20.	Каза Торулъ (сел. Ардасса) <sup>3)</sup> . . . . .	—	—	33 <sup>1</sup> / <sub>2</sub>	15 <sup>3</sup> / <sub>4</sub>	—	17 <sup>3</sup> / <sub>4</sub> 0
21.	» Келкитъ (гор. Келкитъ или Кялькитъ-чифтликъ) <sup>4)</sup> . . . . .	—	—	23 <sup>1</sup> / <sub>4</sub>	22 <sup>1</sup> / <sub>2</sub>	<sup>1</sup> / <sub>8</sub>	<sup>5</sup> / <sub>8</sub> 1
22.	Каза Ширакъ или Шейранъ (сел. Караджа) <sup>4)</sup> . . . . .	—	—	15	13	<sup>1</sup> / <sub>4</sub>	1 <sup>3</sup> / <sub>4</sub> 2
Итого въ санджакѣ . . . .		—	—	131 <sup>1</sup> / <sub>4</sub>	89 <sup>3</sup> / <sub>4</sub>	1 <sup>3</sup> / <sub>8</sub>	40 <sup>1</sup> / <sub>2</sub> 1

Во всемъ Трапезондскомъ вилайетѣ . . . . . — — 944<sup>1</sup>/<sub>4</sub> 757<sup>3</sup>/<sub>4</sub> 35<sup>5</sup>/<sub>8</sub> 150<sup>7</sup>/<sub>8</sub> 4

**VIII. Вилайетъ Алеппъ.**

**1. Санджанъ Алеппъ.**

1.	Каза Алеппъ (гор. Алеппъ) . . . .	24	—	158 <sup>7</sup> / <sub>8</sub>	97 <sup>1</sup> / <sub>2</sub>	10 <sup>1</sup> / <sub>8</sub>	51 <sup>1</sup> / <sub>4</sub> 6
2.	» Айнтабъ (гор. Айнтабъ) . . . .	346	—	87	65	4 <sup>5</sup> / <sub>8</sub>	17 <sup>3</sup> / <sub>8</sub> 5
3.	» Килисъ (гор. Килисъ) . . . . .	570	—	83 <sup>7</sup> / <sub>8</sub>	73 <sup>1</sup> / <sub>2</sub>	2 <sup>7</sup> / <sub>8</sub>	7 <sup>1</sup> / <sub>2</sub> 3
4.	» Бейланъ (гор. Бейланъ) . . . .	48	—	10 <sup>3</sup> / <sub>4</sub>	8 <sup>1</sup> / <sub>4</sub>	<sup>5</sup> / <sub>8</sub>	1 <sup>7</sup> / <sub>8</sub> 6

<sup>1)</sup> Свѣд. Гипіуса 1886 г.

<sup>2)</sup> Свѣд. Cuinet 1890 г.

<sup>3)</sup> Свѣд. Гипіуса 1881 г.

<sup>4)</sup> Свѣд. Гипіуса 1886 г.

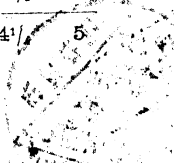

№№ по порядку.

В И Л А Й Е Т Ы.

	Ч и с л о.		Населеніе по племена́мъ.				Отношеніе армянъ къ общему населенію въ % въ казахъ и санджакъ.
	Селеній.	Дворовъ.	Общее число жителей.	Мусульмане.	Армяне.	Греки и прочіе.	
5. Каза Александретта (гор. Александретта или Искандерунъ) .	26	—	23 <sup>3</sup> / <sub>8</sub>	12 <sup>1</sup> / <sub>2</sub>	2 <sup>5</sup> / <sub>8</sub>	8 <sup>1</sup> / <sub>4</sub>	11
6. Каза Антиохія (гор. Антиохія) .	310	—	62 <sup>7</sup> / <sub>8</sub>	46	4 <sup>5</sup> / <sub>8</sub>	12 <sup>1</sup> / <sub>4</sub>	7
7. > Харемъ (мѣст. Харемъ) .	184	—	24 <sup>1</sup> / <sub>4</sub>	24	1 <sup>1</sup> / <sub>4</sub>	—	1
8. > Джизръ-Шоръ (г. Джизръ-эль-Шоръ) . . . . .	173	—	32 <sup>7</sup> / <sub>8</sub>	23	3 <sup>3</sup> / <sub>8</sub>	6 <sup>1</sup> / <sub>2</sub>	10
9. Каза Идлиъ (гор. Идлибъ) . .	238	—	47 <sup>3</sup> / <sub>4</sub>	45 <sup>1</sup> / <sub>2</sub>	5 <sup>5</sup> / <sub>8</sub>	15 <sup>5</sup> / <sub>8</sub>	1
10. > Маара-Нуманъ (гор. Маара или Мааратъ-эль-Нуманъ).	140	—	12 <sup>1</sup> / <sub>8</sub>	11 <sup>7</sup> / <sub>8</sub>	1 <sup>1</sup> / <sub>4</sub>	—	2
11. Каза Бабъ-Джебелъ или Бабъ-Джебуль (гор. Бабъ) . . . . .	250	—	16 <sup>1</sup> / <sub>2</sub>	16 <sup>1</sup> / <sub>4</sub>	1 <sup>1</sup> / <sub>4</sub>	—	2
12. Каза Мембиджъ (мѣст. Мембиджъ) . . . . .	232	—	7 <sup>1</sup> / <sub>8</sub>	7	1 <sup>1</sup> / <sub>8</sub>	—	2
13. Каза Рекка (гор. Рекка или Рака) . . . . .	39	—	5 <sup>5</sup> / <sub>8</sub>	5 <sup>1</sup> / <sub>2</sub>	1 <sup>1</sup> / <sub>8</sub>	—	2
23. Каза Джебелъ-Самаанъ (сел. Даретъ-иззе) . . . . .	170	—	и 70 кочевниковъ (Рекка). 29 <sup>5</sup> / <sub>8</sub>	29 <sup>1</sup> / <sub>2</sub>	1 <sup>1</sup> / <sub>8</sub>	—	0
Итого въ санджакъ . . . . .	2.750	—	672 <sup>5</sup> / <sub>8</sub>	535 <sup>3</sup> / <sub>8</sub>	30 <sup>3</sup> / <sub>8</sub>	106 <sup>5</sup> / <sub>8</sub>	5

2. Санджакъ Орфа.

14. Каза Орфа (гор. Орфа или Урфа).	—	—	68 <sup>7</sup> / <sub>8</sub>	54 <sup>5</sup> / <sub>8</sub>	5 <sup>1</sup> / <sub>8</sub>	9 <sup>1</sup> / <sub>8</sub>	7
15. > Румъ-Калэ (мѣст. Румъ-кале) . . . . .	—	—	27 <sup>3</sup> / <sub>4</sub>	25 <sup>5</sup> / <sub>8</sub>	—	2 <sup>1</sup> / <sub>8</sub>	0
16. Каза Суруджъ (мѣст. Суруджъ).	—	—	20 <sup>1</sup> / <sub>2</sub>	19	—	1 <sup>1</sup> / <sub>2</sub>	0
17. > Биреджикъ (гор. Биреджикъ) . . . . .	—	—	26 <sup>1</sup> / <sub>2</sub>	23 <sup>5</sup> / <sub>8</sub>	1 <sup>3</sup> / <sub>8</sub>	1 <sup>1</sup> / <sub>2</sub>	5
Итого въ санджакъ . . . . .	—	—	143 <sup>5</sup> / <sub>8</sub>	122 <sup>7</sup> / <sub>8</sub>	6 <sup>1</sup> / <sub>2</sub>	14 <sup>1</sup> / <sub>8</sub>	5



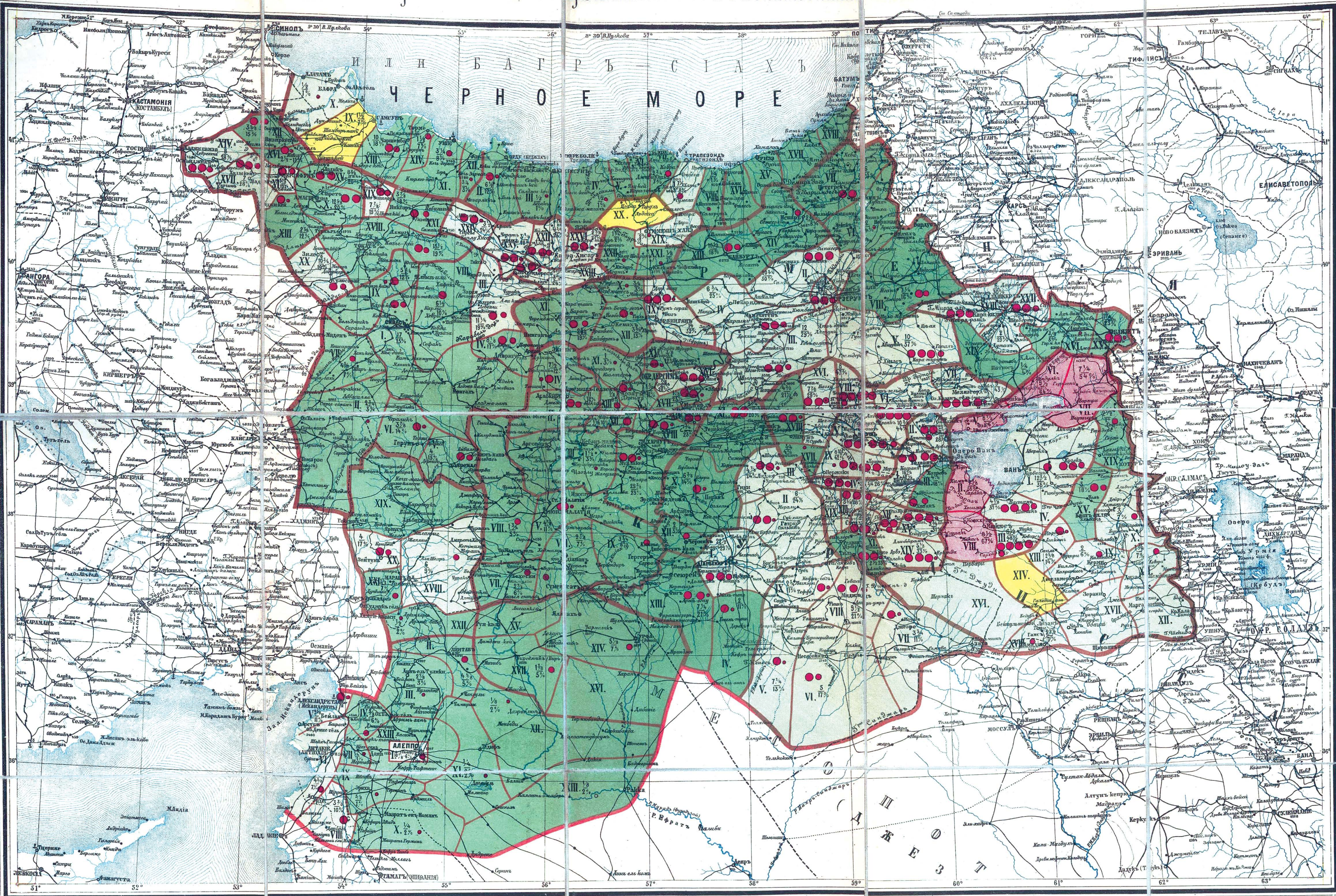
№№ по порядку.

В П Л А Й Е Т Ы.

	Ч и с л о.		Населеніе по племенахъ.				Отношеніе армянъ къ общему населенію въ % въ казахъ, санджакѣ и вилаетѣ.
	Селеній.	Дворовъ.	Общее число жителей.	Мусульмане.	Армяне.	Греки и прочіе.	
<b>3. Санджакъ Марашъ.</b>							
18. Каза Марашъ (гор. Марашъ) .	220	—	64 <sup>1</sup> / <sub>4</sub>	43 <sup>1</sup> / <sub>2</sub>	6	14 <sup>5</sup> / <sub>4</sub>	9
19. » Эльбистанъ (гор. Эльбистанъ) . . . . .	135	—	47 <sup>3</sup> / <sub>4</sub>	44 <sup>3</sup> / <sub>4</sub>	1 <sup>1</sup> / <sub>8</sub>	27 <sup>7</sup> / <sub>8</sub>	0
20. Каза Зейтунъ (гор. Зейтунъ) .	39	—	24	7 <sup>3</sup> / <sub>4</sub>	4	12 <sup>1</sup> / <sub>4</sub>	17
21. » Андеринъ (мѣст. Кебанъ).	82	—	21 <sup>1</sup> / <sub>8</sub>	16 <sup>3</sup> / <sub>4</sub>	1 <sup>1</sup> / <sub>2</sub>	27 <sup>7</sup> / <sub>8</sub>	7
22. » Пазарджикъ или Базарджикъ (мѣст. Базарджикъ) .	76	—	22 <sup>3</sup> / <sub>8</sub>	21 <sup>5</sup> / <sub>8</sub>	1 <sup>1</sup> / <sub>2</sub>	1 <sup>1</sup> / <sub>2</sub>	2
Итого съ санджакѣ . . . . .	552	—	179 <sup>3</sup> / <sub>4</sub>	134 <sup>3</sup> / <sub>8</sub>	12 <sup>1</sup> / <sub>8</sub>	33 <sup>3</sup> / <sub>4</sub>	7
Во всемъ Алеппскомъ вилаетѣ . . . . .	—	—	996	792 <sup>5</sup> / <sub>8</sub>	49 <sup>1</sup> / <sub>4</sub>	154 <sup>1</sup> / <sub>8</sub>	5

333

Карта распределения армянского населения в Турецкой Армении и Курдистане по казам, по данным г-на С. Сувинет La Turquie d'Asie 1890-1894 г. составлена Генерал-майором Штаба Генерал-лейтенантом Зеленым и Подполковником Сысоевым. 1895 г.



каждый приписаны:

- мусульманъ отъ 75% и выше.
- мусульманъ отъ 50% до 75%.
- армяны отъ 50% до 75%.
- грековъ или несторианъ отъ 50% до 75%.
- 10% армянъ со всего населения казы.
- отъ 5% до 10% армянъ.
- ниже 5% армянъ.

VIII-№ казы соответствует № казы въ прилагаемыхъ къ картѣ спискахъ населенія.

4/17-числитель обозначаетъ число армянъ казы въ тысячахъ душъ обою пола, а знаменатель %-содержаніе числа армянъ изъ всего общаго населенія казы.